




3a sessió web: Documents cartogràfics antics al web de l'ICC

Rafael Roset
Responsable de cartoteca
digital



Index

- Accés
- Presentació
- Els diferents continguts

www.icc.cat/cartoteca

Col·leccions de mapes i fotografies antigues
<http://cartotecadigital.icc.cat>

Catàleg de la biblioteca de l'ICC
<http://biblioteca.icc.cat>

Cerca ràpida al catàleg de mapes i al catàleg de llibres

Llibres en descàrrega directa PDF

Enllaços a seccions específiques

Inventaris de fons de documents

The screenshot shows the ICC Cartoteca website. At the top, there is a navigation menu with links for 'Inici', 'Cartografia', 'Geodèsia', 'Cartoteca', and 'ICC'. A search bar is located in the top right corner. The main content area is titled 'Cartoteca de Catalunya' and features a 'Cartoteca digital' section with a map and a globe. Below this, there is a 'Consulta de catàlegs' section with two search forms: one for maps (with a dropdown for 'Àrea Geogràfica') and one for books (with a dropdown for 'Autor'). To the right of these forms are several links to specific sections: 'La Cartoteca', 'Biblioteca de l'ICC', 'Títols publicats', 'Fons documentals', and 'Exposicions'. At the bottom of the page, there is a footer with the 'Generalitat de Catalunya' logo and copyright information.

Annotations with arrows point from the text on the left to specific elements on the website:

- From 'Col·leccions de mapes i fotografies antigues' to the 'Cartoteca digital' section.
- From 'Catàleg de la biblioteca de l'ICC' to the 'Biblioteca de l'ICC' link.
- From 'Cerca ràpida al catàleg de mapes i al catàleg de llibres' to the search forms.
- From 'Llibres en descàrrega directa PDF' to the 'Títols publicats' link.
- From 'Enllaços a seccions específiques' to the 'Fons documentals' link.
- From 'Inventaris de fons de documents' to the 'Fons cartogràfics específics' and 'Fons fotogràfics' sections.

La biblioteca i els PDF

La cerca per autor: casassas
a la pàgina d'entrada de la Biblioteca



The screenshot shows the homepage of the Institut Cartogràfic de Catalunya (ICC). At the top, there is a navigation bar with links: Inici, Cerca avançada, Cistell, La Cartoteca, and Ajuda. The main content area is divided into several sections:

- Cerca:** A search box with the text 'casassas' entered. Below it, a dropdown menu is set to 'Autor' and a 'Cercar' button is visible. A green box highlights this search area, with a green arrow pointing to it from the text on the left.
- Sobre la biblioteca:** A section with a title and a paragraph describing the library's collection. Below this, there are three bullet points listing specific libraries and their collections.
- Enllaços:** A section with a title and a list of links, including 'Listat de noves adquisicions', 'Hemeroteca', 'Catàleg CCUC', 'Dipòsit de la Recerca de Catalunya', 'Atles Nacional de Catalunya', 'Revistes Catalanes amb Accés Obert', and 'Revistes digitals'.
- Historial:** A section with a title and a list of search results for 'casassas', including authors like Larsgaard and titles like 'Materials cartogràfics electrònics: Catalogació i metacatalogació'.

At the bottom of the page, there is a contact information section: 'Contacte: cartoteca@icc.cat © 2009 Institut Cartogràfic de Catalunya (ICC). Generalitat de Catalunya.' and a language selection dropdown menu set to 'Català'. The footer also includes 'Total Server Delay in Milliseconds: 0'.

La biblioteca i els PDF

Diversos autors, Anna M amb 12 entrades al catàleg

ICC
Institut Cartogràfic de Catalunya

Inici Cerca avançada Cistell La Cartoteca Ajuda

Cercar
Termes de cerca:
Autor
Cercar

Hi ha 0 títols al teu cistell

Historial
Autor: casassas
Autor: Larsgaard
Autor: Marv Larsgaard
Títol: Materials cartogràfics electrònics: Catalogació i metacatalogació
Títol: "Els mapes en la Guerra Civil espanyola (1936-1939) "
Títol: Els mapes en la Guerra Civil espanyola (1936-1939)

Heu cercat - Bib.ICC - Autor: casassas
Núm. entrades Examinar terme
1 Casasnovas Marquès, Lluís
2 Casassas Cantó, Enric
Casassas, Enric
2 Casassas, Enric (Casassas i Simó)
Casassas i Simó, Enric
15 Casassas i Simó, Lluís
12 Casassas i Ymbert, Anna M
3 Casassas i Ymbert, Jordi, 1948-
2 Casassas, Jordi, 1948-
Casassas Lluís

« 30 « 20 « 10 « Enrere | Endavant » 10 » 20 » 30 »

Cercar
Tipus de cerca: Autor
Paraules:
Cercar

Selecciona a sota per tornar a l'últim: Fitxa Tornar

ICC
Institut Cartogràfic de Catalunya

Contacte: cartoteca@icc.cat © 2009 Institut Cartogràfic de Catalunya (ICC). Generalitat de Catalunya.

Selecciona llengua | Català

Total Server Delay in Milliseconds: 175

La biblioteca i els PDF

Cartografia de Catalunya !

The screenshot shows the ICC website interface. At the top, there is a navigation bar with 'Inici', 'Cerca avançada', 'Cistell', 'La Cartoteca', and 'Ajuda'. Below this is a search box with 'Cerca' and 'Cercar' buttons. The search results are displayed in a list format. The first result is highlighted with a green box and a green arrow pointing from the text 'Cartografia de Catalunya !' on the left. The second result is also highlighted with a green box. The third result is partially visible.

ICC
Institut Cartogràfic de Catalunya

Ordenat per: Cap Ordenar
Ascendent Descendent

Heu cercat - Bib.ICC - Autor: casassas
Pàgina anterior | 1 2 | Pàgina següent

Registres del 1 fins al 10 de 12
Guardar Marcar tots 1-10 Desmarcar tots

Número disponible: 3
Disponible a: ICC

1 Autor: Sala d'Art Artur Ramon (Barcelona)
Detall Títol: Barcelona, ciutat olímpica de 1992, vista a través de la seva història : exposició de plànols i vistes de 1572 a 1850 / Sala d'Art Artur Ramon ; [assessorament: Montserrat Galera] ; [elaboració de les fitxes: Anna Maria Casassas]
Afegeix al cistell Publicació: Barcelona : GAR, Gabinet del Gravats Antic i Modern, DL 1992
Descripció: 54 p. : il., mapes; 24 cm

2 Autor: Institut Cartogràfic de Catalunya
Detall Títol: Cartografia de Catalunya : catàleg general de la Cartoteca de Catalunya / Anna M. Casassas i M. Carme Montaner
Afegeix al cistell Publicació: Barcelona : Generalitat de Catalunya, Institut Cartogràfic de Catalunya, 1992
Descripció: 436 p. : il., mapes; 30 cm

3 Autor: Placide de Sainte-Hélène, Père, 1649-1734
Detall Títol: La Catalogne [Document cartogràfic] / par le P. Placide ingénieur géographe
Afegeix al cistell Publicació: Barcelona : Institut Cartogràfic de Catalunya, 2005
Col·lecció: Catalunya cartogràfica : III
Edició: [Ed. facsímil]
Descripció: 1 mapa : col.; 72 x 104 cm +

La biblioteca i els PDF

Enllaça amb el PDF



ICC
Institut Cartogràfic de Catalunya

Inici Cerca avançada Cistell La Cartoteca Ajuda

Cercar

Termes de cerca:

Autor

Cercar

Hi ha 0 títols al teu cistell

Historial

Autor: casassas
Autor: Larsgaard
Autor: Marv Larsgaard
Títol: Materials cartogràfics electrònics; Catalogació i metacatalogació
Títol: "Els mapes en la Guerra Civil espanyola (1936-1939) "
Títol: "Els mapes en la Guerra Civil espanyola (1936-1939) "

Primer registre | registre anterior | següent registre | últim registre
Detalls

Registre 2 de 12

Heu cercat - Bib.ICC - Autor: casassas

Signatura topogràfica 4rt 061.23:528.9(460.2345)ICC:912 INS

Signatura topogràfica ARXIU ICC-23

Signatura topogràfica SC 017.1(460.23)ICC:912 INS

Signatura topogràfica DJM 40

Signatura topogràfica BIBLIO 599

Signatura topogràfica BIBLIO 1935

Autor Institut Cartogràfic de Catalunya

Títol Cartografia de Catalunya : catàleg general de la Cartoteca de Catalunya / Anna M. Casassas i M. Carme Montaner

Editorial Barcelona : Generalitat de Catalunya, Institut Cartogràfic de Catalunya, 1992

Descripció 436 p. : il., mapes; 30 cm

Notes Referències bibliogràfiques. Índexs

Autor secundari Casassas i Ymbert, Anna M.

Autor secundari Montaner, Maria Carme, 1958-

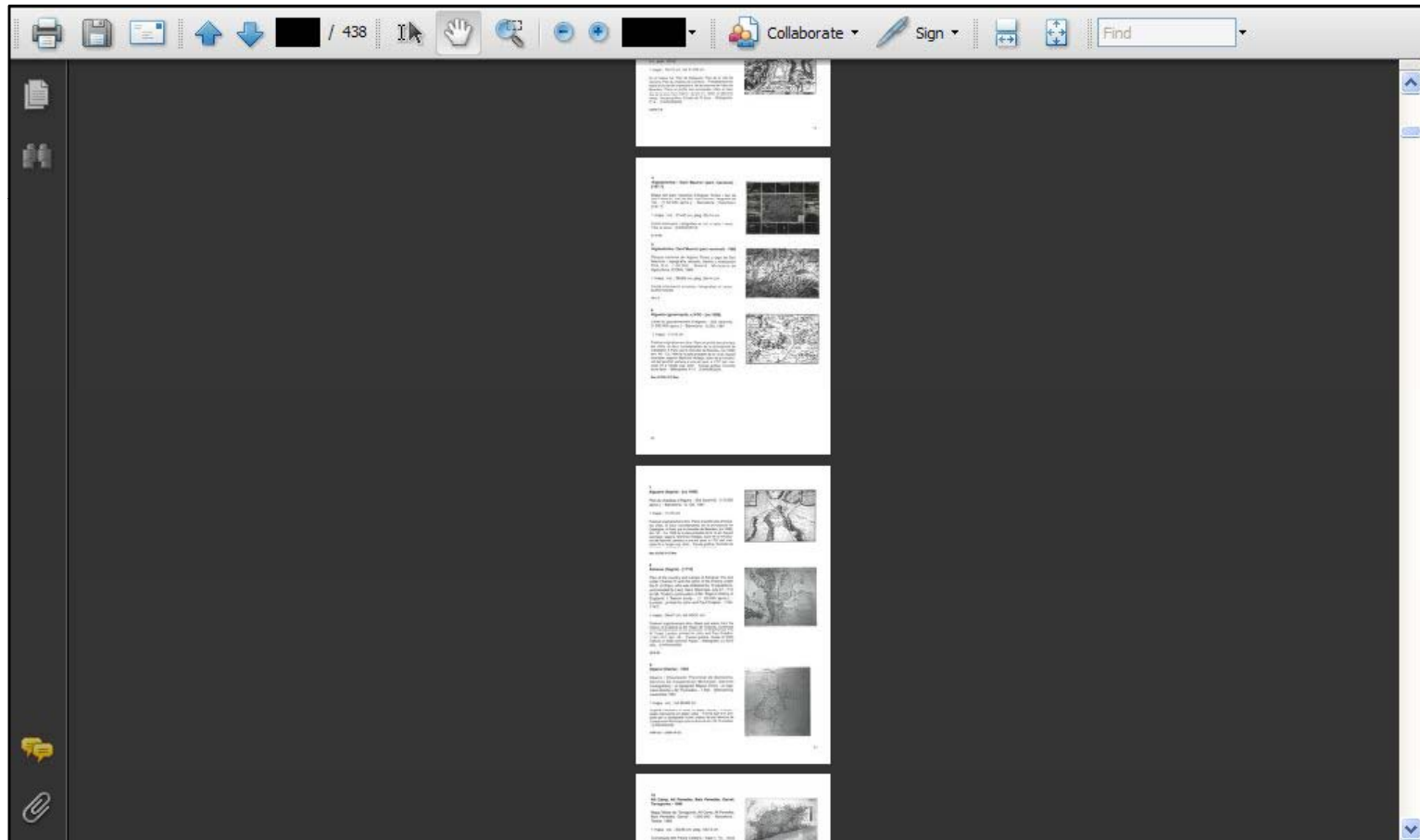
Matèria Cartoteques Catalèges

Matèria Catalunya Mapes Bibliografia Catalèges

Multimedia Click to link to URL <http://biblioteca.icc.cat/pdfctc/cartecat.pdf>

Guardar

La biblioteca i els PDF



Fons documentals

El fons Pau Vila i el fons Gonzalo de Reparaz estan inventariats seguint la normativa NODAC i es poden consultar amb una aplicació pròpia.

Els altres fons disposen d'un inventari en PDF.

ICC Institut Cartogràfic de Catalunya






Comença | Agenda | Bèsties | Contingut del web | Preguntes freqüents | Registre

Cercador:

Inici | Cartografia | Geodesia | Cartoteca | ICC | Resultat | Estat

Veure fons de: [TOD](#) > [CATALUNYA](#) > Fons documentals

Fons documentals

	<p>Títol Fons Pau Vila</p> <p>Descripció del fons Fons personal format per textos manuscrita, informes, retalls de premsa, lletres i correspondència del geògraf i pedagog Pau Vila i Diners (Sabadell 1881-Barcelona 1930)</p> <p>Període cobert 1882-1993</p> <p>Dades d'ingrés Formava part del fons de mapes i llibres de Josep M. Puchades donat per la seva família l'any 1993. L'any 2003 la família Puchades Roure va donar a la Cartoteca més documentació Pau Vila que estava guardada a l'edifici familiar Montblanc-Martin.</p> <p>Fons relacionats Del mateix personatge es conserven a Fons general de la Cartoteca de Catalunya, llibres i mapes integrats en el fons Josep M. Puchades i també una col·lecció d'un miler de fotografies personals i de paisatges</p>
	<p>Títol Fons Gonzalo de Reparaz Ruiz</p> <p>Descripció del fons Documentació relativa a l'activitat personal i professional del geògraf Gonzalo de Reparaz Ruiz (Sovres 1901 - Lima, 1984) format per documents identificatius, acadèmics i familiars així com documents científics i intel·lectuals. Conté també documentació relativa al seu pare Gonzalo de Reparaz Rodríguez</p> <p>Període cobert 1880-2003</p> <p>Dades d'ingrés El fons arriba l'any 2003 procedent del domicili familiar de l'espòs Ester de Reparaz i de la filla Maria del Carmen de Reparaz. Entra conjuntament amb la biblioteca personal del geògraf que consta de més de 3.000 volums i es poden consultar a la cartoteca</p> <p>Fons relacionats el fons documental del seu pare Gonzalo de Reparaz Rodríguez de a l'Arxivo de la Guerra Civil a Salamanca: http://156.166.uab.cat/edu04/15321373636231.pdf</p>
	<p>Títol Fons històric del Servei Meteorològic de Catalunya (1,45 MB)</p> <p>Descripció del fons Fons constituït per la documentació del Servei Meteorològic de Catalunya des de finals del segle XIX fins a 1939. El Servei, creat l'any 1921, es va preveure per recopilar i aglutinar el llegat de la memòria meteorològica i climatològica existent a Catalunya fins aquell moment. Per aquest motiu, una part considerable del fons s'origina en altres institucions professionals o corporatives del Servei meteorològic. Les empreses són la Junta Meteorològica de la Granja Escola Experimental d'Agricultura, l'Observatori Català, l'Observatori de les Escules Pies de Sabadell, la Societat Meteorològica de Barcelona i la Fundació Concepció Rabell d'estudis meteorològics. Conté dades meteorològiques, document administratiu, correspondència i una abundant documentació gràfica</p> <p>Període cobert 1885-1939</p> <p>Dades d'ingrés El servei va ser confiscat i suprimit l'any 1939. Des d'aquesta data, tota aquesta documentació va passar a formar part de l'Institut Nacional de Meteorologia i, l'any 1982 va ser restituit a la Generalitat de Catalunya i fou donat a l'Institut Cartogràfic de Catalunya. L'any 2000 es signa un conveni de col·laboració entre el Departament de Medi Ambient, Institut Cartogràfic de Catalunya i l'Institut d'Estudis Catalans, per dur a terme un inventari, tasca que finalitza el 2002. L'any 2004 el Sr. Rubén Carreras Rencis i la Sr. Naira Delera Carreras Patot, van oficialitzar la donació del material que pertany a la Fundació Concepció Rabell i que estava integrat en el fons històric del Servei Meteorològic de Catalunya</p> <p>Fons relacionats Fons Eduard Fontserè (Cartoteca de Catalunya)</p>
	<p>Títol Fons Eduard Fontserè (92,04 kB)</p> <p>Descripció del fons Fons documental constituït per l'arxiu privat del filòsof i meteoròleg Eduard Fontserè (Barcelona 1870-1975). Abarca lletres, manuscrits i impresses, correspondència i documentació diversa relacionada sobretot amb la meteorologia a Catalunya</p> <p>Període cobert 1890-1970</p> <p>Dades d'ingrés Donat a la Cartoteca de Catalunya l'any 1989 per la seva filla Maria Fontserè, vídua Iglesias</p> <p>Fons relacionats Fons històric del Servei Meteorològic de Catalunya (Cartoteca de Catalunya), Arxiu Fontserè (Real Acadèmia de Ciències i Arts de Barcelona): http://www.nodac.es/real/Fontsera.htm</p>
	<p>Títol Fons Viladell - Cerdà (77,92 kB)</p> <p>Descripció del fons Documentació relativa a Jdelfons Cerdà i Sunyer (1815-1878), donada en el butlletí notarial de Ferrn Viladell successor de Manuel Olu i Huguet que s'ocupa de negociar amb l'Ajuntament de Barcelona amb el Històric de Forests de Madrid el pagament dels deutes que ambdues institucions havien deixat pendents d'abonar a Cerdà</p> <p>Període cobert 1948-1999</p> <p>Dades d'ingrés Fons donat l'any 2006 per la família Viladell a la Cartoteca de Catalunya en motiu de l'enderrocament de la finca on hi havia l'antic despatx notarial</p> <p>Fons relacionats Aquest fons constava inicialment de plànols que foren adquirits pel Col·legi d'Enginyers de Camins, Canals i Ports de Catalunya que va donar-los a l'Ajuntament de Barcelona</p>

Generalitat de Catalunya

Avís legal | Sobre el web | Política ambiental i de seguretat i salut | Web ICC v.4.8 © 2010 Institut Cartogràfic de Catalunya. IIF C-1844009-0

Fons documentals

Cerca al Fons Reparaz de tots els documents que contenen Paris com a descriptor geogràfic.

ICC
Institut Cartogràfic
de Catalunya

Us trobeu a: [Inici](#) > [Cartoteca](#) > Consultes

Consultes Cerca de documents al catàleg

Esculli el fons a consultar:

Criteris

Camp	Operador	Filtre	Condicionant
Des. Geogràfics	Que conté	paris	
<input type="text"/>	<input type="text"/>	<input type="text"/>	<input type="text"/>
<input type="text"/>	<input type="text"/>	<input type="text"/>	<input type="text"/>
<input type="text"/>	<input type="text"/>	<input type="text"/>	<input type="text"/>

Resultats de la cerca: 1 - 6 (201)

	Títol	Descripció	Cronologia	Desc. geogràfic
	[Perú].	Galerades de l'article de Gonçal de Reparaz Ruiz	15.02.1962	Perú ; Lima (Perú) ;
	[Nacionalizaciones].	Còpia amb correccions de l'article original de	00.04.1946	França ; París
	[La nacionalización de los	Còpia amb correccions de l'article original de	00.04.1946	França ; París
	Nature et ressources.	Exemplar de la publicació de la UNESCO "Nature	00.10.1974 -	París
	Conferència de les Nacions	Mapa mundial de la desertificació amb nota	10.08.1977	París
	Visita a universitats	Carta de Gonçal de Reparaz Ruiz per fer una	14.12.1949	París ; Estats Units


[<< Tornar](#)

Generalitat
de Catalunya

[Avis legal](#) | [Sobre el web](#) | [Política ambiental i de seguretat i salut](#)
Web ICC v1.8 © 2009 Institut Cartogràfic de Catalunya, NIF Q-0840005-C

Fons documentals

Fitxa del document.



ICC
Institut Cartogràfic
de Catalunya

Us trobeu a: [Inici](#) > [Cartoteca](#) > [Consultes](#) > [Registre](#)

Consultes Cerca de documents al catàleg


Títol: Conferència de les Nacions Unides sobre la desertificació.

Serie: 28 2.2.2 Documentació Institucional

Descripció: Mapa mundial de la desertificació amb nota explicativa elaborada per la UNESCO i la FAO amb motiu de la Conferència de les Nacions Unides sobre la desertificació celebrada del 29 d'agost al 9 de setembre de 1977. Paris.- **Unitat Instal·lació:** 29C

Cronologia: 10/08/1977 Aproximat: Sí No

Observacions:

Descriptors: **Documents relacionats:** 

Geogràfics: París

Onomàstics:

Entitats: Organització de les Nacions Unides (ONU) ; FAO ; UNESCO

Conservació: Organització de les Nacions Unides (ONU) ; FAO ; UNESCO

Idiomàtics: Castellà

[<< Tornar](#)

Generalitat
de Catalunya

[Avis legal](#) | [Sobre el web](#) | [Política ambiental i de seguretat i salut](#)
Web ICC v1.8 © 2009 Institut Cartogràfic de Catalunya, NIF Q-0840005-C

Seccions pendents de revisar

La col·lecció de globus és pot veure a la Cartoteca Digital, fent una cerca avançada per “globus”

El fons Cuyàs ja és disponible a la Cartoteca Digital, i el fons SACE hi serà durant el primer trimestre de 2011.



The screenshot shows a menu with two main sections: 'Fons cartogràfics específics' and 'Fons fotogràfics'. Under the first section, there are three items: 'Mapa d'Espanya 1:50.000 en línia', 'Sèries cartogràfiques del món', and 'Globus'. Under the second section, there are three items: 'Fotografies aèries verticals', 'Fons SACE', and 'Fons Cuyàs'. The items 'Globus', 'Fons SACE', and 'Fons Cuyàs' are highlighted with a green grid pattern.

- Fons cartogràfics específics**
 - [Mapa d'Espanya 1:50.000 en línia](#)
 - [Sèries cartogràfiques del món](#)
 - [Globus](#)
- Fons fotogràfics**
 - [Fotografies aèries verticals](#)
 - [Fons SACE](#)
 - [Fons Cuyàs](#)

Mapa d'Espanya 1:50 000

Permet visualitzar totes les edicions de tots els fulls de Catalunya del Mapa Topogràfic Nacional 1:50 000 que la Cartoteca conserva al seu arxiu.



ICC
Institut Cartogràfic de Catalunya

Contacte | Agenda | Enllaços | Continguts del web | Preguntes freqüents | Registre

Cercador:

Inici Cartografia Geodèsia Cartoteca ICC [Español](#) | [English](#)

Us trobeu a: [Inici](#) > [Cartoteca](#) > Mapa d'Espanya

Mapa d'Espanya 1:50.000 en línia

Edicions dels fulls de Catalunya.

Podem consultar més de 600 fulls de diferents edicions del Mapa d'Espanya 1: 50 000 de la col·lecció de la Cartoteca de Catalunya. Per a accedir-hi, aneu al GRÀFIC DE FULLS. Situeu el cursor damunt del full que vulgueu consultar i s'activarà una finestra amb els anys de les edicions disponibles. Trieu un any i podreu visualitzar el full de l'edició escollida. Es pot visualitzar més d'un full al mateix temps.

 [Gràfic dels fulls](#) (125 KB)

[Breu història del mapa 1:50 000 d'Espanya.](#)

Els drets de reproducció dels fulls corresponen a les institucions editores:

[Instituto Geográfico Nacional](#)  MINISTERIO DE FOMENTO

[Centro Geográfico del Ejército](#) 

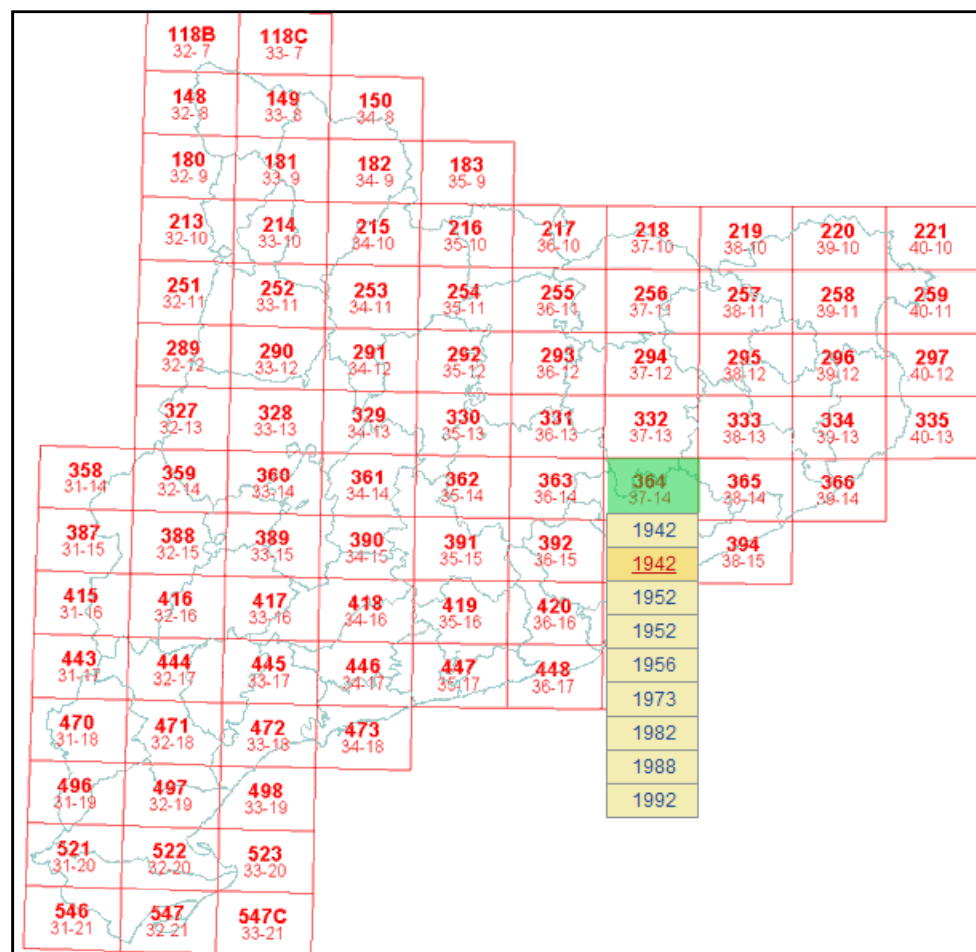
Nota: Per poder visualitzar els fulls és imprescindible el plugin de [Lizardtech](#), que es pot descarregar automàticament. També és recomanable l'accés amb Internet Explorer 5.5 o superior i una connexió ràpida.

 Generalitat de Catalunya

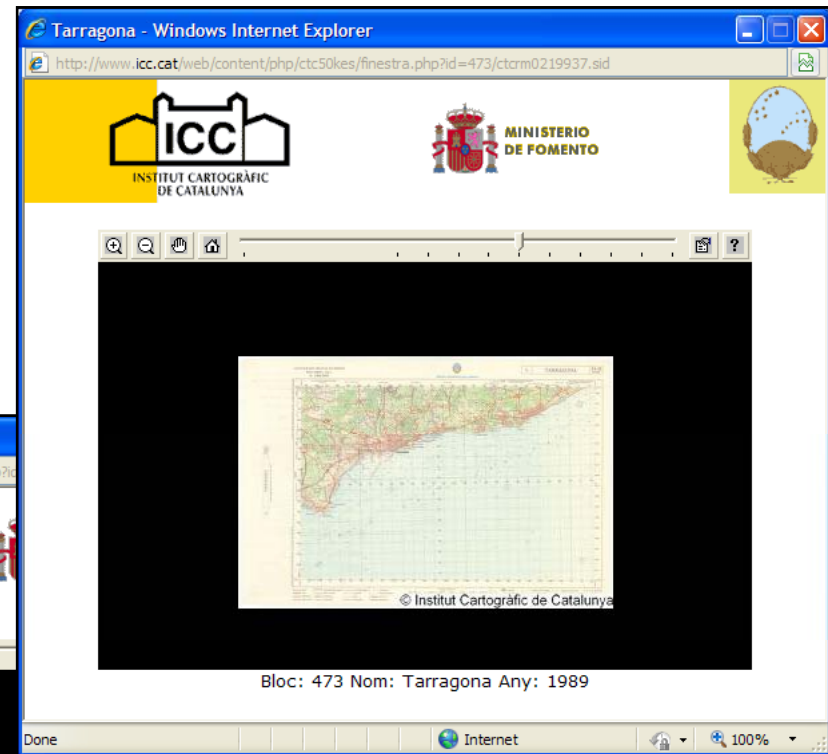
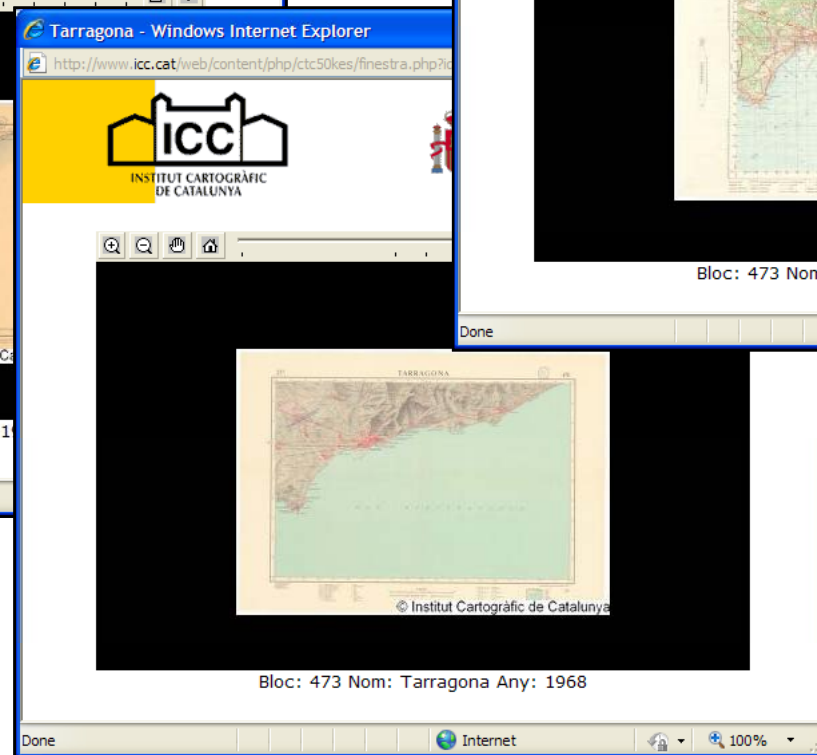
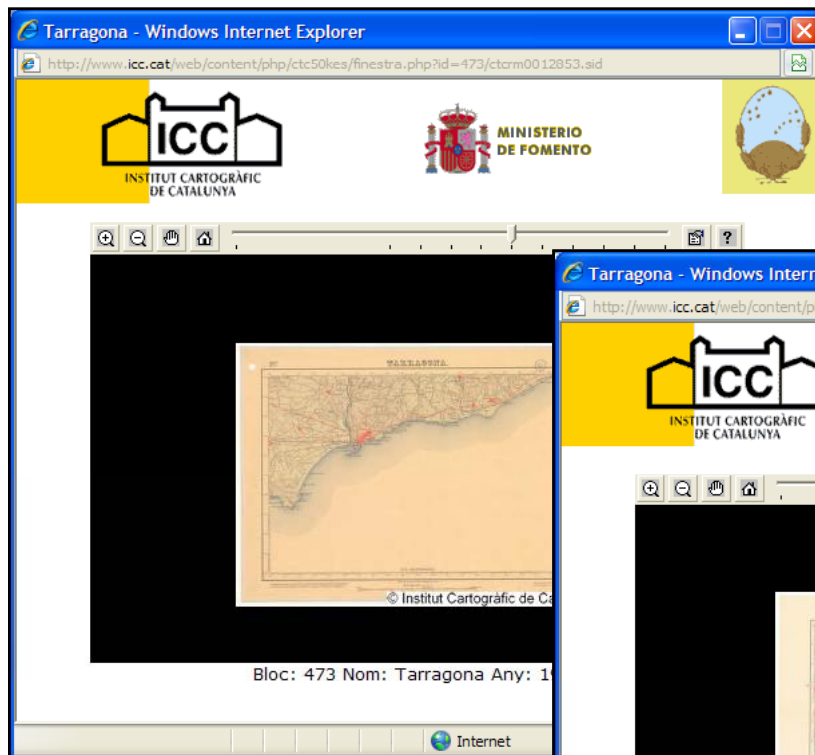
[Avis Legal](#) | [Sobre el web](#) | [Política ambiental i de seguretat i salut](#) |
Web ICC v1.8 © 2010 Institut Cartogràfic de Catalunya, NIF Q-0840005-C

Mapa d'Espanya 1:50 000

La selecció del full a visualitzar es fa per bloc i edició, i se'n poden veure diversos a l'hora.



Mapa d'Espanya 1:50 000



Per veure-ho cal instal·lar
un complement al vostre
navegador des de
<http://www.lizardtech.es>

 **LIZARDTECH™**
Espanya

Sèries cartogràfiques del món

L'actual aplicació s'ha redissenyat, i la nova permet accedir als països des d'un mapa del món.

The screenshot shows the website of the Institut Cartogràfic de Catalunya (ICC). The header includes the ICC logo and navigation links: Contacte, Agenda, Enllaços, Continguts del web, Preguntes freqüents, and Registre. A search bar is present with the text "Cercador:" and a "Cercar" button. Below the header is a menu with "Inici", "Cartografia", "Geodèsia", "Cartoteca", and "ICC". The main content area is titled "Mapes en fulls de països del món a la Cartoteca de Catalunya". It contains a paragraph of text: "Catàleg de les sèries cartogràfiques a escales mitjanes i petites de diferents països i grans àrees geogràfiques mundials. Podeu visualitzar els gràfics de les sèries amb indicació dels fulls que hi ha a la Cartoteca. La llista dels territoris es corresponen amb la llista de l'ONU. Els mapes que cobreixen tot el món o grans àrees geogràfiques, així com els mapes d'alguns territoris actualment disgregats (antiga Iugoslàvia, antiga Txecoslovàquia, antiga Unió Soviètica) els trobareu seguint aquest enllaç. Les sèries que corresponen a Espanya i Catalunya s'hi afegiran properament." Below this is another paragraph: "Els mapes es consulten a la seu de la Cartoteca de Catalunya al Parc de Montjuïc a Barcelona. Cal tenir en compte que la majoria són de la segona meitat del segle XX i estan protegits per copyright amb la qual cosa no se'n poden distribuir còpies." The main visual element is a world map with a navigation interface on the left, including a compass rose and a zoom slider. The map shows various countries in different colors. Below the map, it says "Cartografia base: Natural Earth II" and "Fronteres estatals: Björn Sandvik (CC-by-sa)". At the bottom of the page, there is a footer with the Generalitat de Catalunya logo and text: "Avis Legal | Sobre el web | Política ambiental i de seguretat i salut | Web ICC v1.8 © 2010 Institut Cartogràfic de Catalunya, NIF Q-0840005-C".

Sèries cartogràfiques del món

Per cada país es mostren totes les sèries disponibles a la Cartoteca.
En aquest exemple, Bolívia.

ICC
Institut Cartogràfic de Catalunya

[Contacte](#) | [Agenda](#) | [Enllaços](#) | [Continguts del web](#) | [Preguntes freqüents](#) | [Registre](#)

Cercador:

Inici | Cartografia | Geodèsia | Cartoteca | ICC

[Español](#) | [English](#)

Us trobeu a: [Inici](#) > [Cartoteca](#) > Mapes en fulls de països del món a la Cartoteca de Catalunya

Mapes en fulls de països del món a la Cartoteca de Catalunya

Catàleg de les sèries cartogràfiques a escales mitjanes i petites de diferents països i grans àrees geogràfiques mundials. Podeu visualitzar els gràfics de les sèries amb indicació dels fulls que hi ha a la Cartoteca. La llista dels territoris es corresponen amb la [llista de l'ONU](#). Els mapes que cobreixen tot el món o grans àrees geogràfiques, així com els mapes d'alguns territoris actualment disgregats (antiga Iugoslàvia, antiga Txecoslovàquia, antiga Unió Soviètica) els trobareu [aquí](#) i [aquest enllaç](#). Les sèries que corresponen a Espanya i Catalunya s'hi afegiran properament.

Els mapes es consulten a la seu de la Cartoteca de Catalunya al Parc de Montjuïc a Barcelona. Cal tenir en compte que la majoria són de la segona meitat del segle XX i estan protegits per copyright amb la qual cosa no se'n poden distribuir còpies.

Cartografia base: [Natural Earth II](#)
Fronteres estatals: [Bjorn Sandvik \(CC-by-sa\)](#)

NOM	ESCALA	TIPUS	ANY	EDITOR
República de Colombia : carta preliminar	1:10 000	topogràfic	1960-1989	Instituto Geográfico "Agustin Codazzi
República de Colombia : carta general (60' x 40')	1:100 000	topogràfic	1960-1990	Instituto Geográfico "Agustin Dodazzi" / Ministerio de Hacienda y Crédito Público
República de Colombia	1:200 000	geogràfic	1969-1985	Instituto Geográfico "Agustin Dodazzi
República de Colombia : Carta general y carta preliminar	1:25 000	topogràfic	1946-1992	Instituto Geográfico "Agustin Dodazzi" / Ministerio de Hacienda y Crédito Público
República de Colombia carta de clasificación de tierras	1:500 000	sòls	1973	Instituto Geográfico "Agustin Codazzi
República de Colombia carta ecológica	1:500 000	forestal	1977	Instituto Geográfico "Agustin Codazzi
Colòmbia [Ciutats]	diverses	urbà	1979-1992	Instituto Geográfico "Agustin Dodazzi" / Ministerio de Hacienda y Crédito Público
República de Colombia [Departaments]	diverses	geogràfic	1980-1990	Ministerio de Hacienda y Crédito Público. Instituto Geográfico "Agustin Codazzi
[Colòmbia] Sèries E671 (topogràfics) i E072 (imatges satèl·lit)	1:100 000	topogr + imat.sat.	(1986-1992)	Defense Mapping Agency Topographic Center
Colòmbia	1:50 000	topogràfic	1964-1981	Defense Mapping Agency Topographic Center
COLÒMBIA (ed. russa)	1:500 000	topogràfic	[1970-1996]	[Servei Cartogràfic de l'Exèrcit de la Unió Soviètica]

Generalitat de Catalunya

[Avis Legal](#) | [Sobre el web](#) | [Política ambiental i de seguretat i salut](#) |
 Web ICC v1.8 © 2010 Institut Cartogràfic de Catalunya, NIF Q-0840005-C

Sèries cartogràfiques del món

En el futur es podrà accedir també a l'índex de fulls i a les metadades de cada full.
En aquest exemple, Guinea Bissau.

The screenshot shows the Google Fusion Tables interface for a dataset named "Guinea CTC ICC". The map displays a grid of red cells over the geographical area of Guinea-Bissau. A popup window is open over one of the cells, displaying the following metadata:

- FULL_SERIE.NUMFULL: ND-28-IV-1-B
- FULL_SERIE.NUMFULLA:
- FULL_SERIE.EDICIO:
- FULL_SERIE.TIPUSEDI:
- FULL.ANYEDICI: 1955
- FULL_SERIE.ANYSEG: 1953
- FULL_SERIE.TIPUSANY: Any de vol
- FULL.TITOLFUL: Bafatá
- FULL.NOTES: 39745
- COPIA.REGISTRE: 39745
- COPIA.SIGNATUR: VER-39-2

The interface includes standard Google Maps navigation tools (pan, zoom, street view) and map style options (Map, Satellite, Hybrid, Terrain). The top navigation bar includes links for Guest, Tour, Help, Feedback, and Sign In, along with buttons for Get link and Permissions.

La Cartoteca Digital

Actualment hi ha 15 col·leccions de mapes, 6 col·leccions de fotografies i una col·lecció amb les imatges dels instruments que es conserven a la Cartoteca.

En total 31.413 imatges que ocupen 270 GB.

Permís d'ús: Còpia permesa amb finalitat d'estudi o recerca, citant la font Institut Cartogràfic de Catalunya. Per a qualsevol altre ús cal demanar autorització.

Per als altres usos cal consultar les condicions d'ús

<http://www.icc.cat/cat/Home-ICC/Inici/Condicions-d-us>

The screenshot shows the ICC Cartoteca Digital website. The header includes the ICC logo (Institut Cartogràfic de Catalunya) and navigation links: Inici, Navegar, Cerca avançada, Preferències, Favorits, La Cartoteca Digital, Ajuda. There is a search bar with 'Cercar' and language options for Castellano and English.

The main content is divided into two sections: 'Col·leccions de mapes' and 'Col·leccions de fotografies'. Each collection is represented by a thumbnail image and a text box with the following information:

- Col·leccions de mapes:**
 - Mapes de Catalunya (s. XVII-XX): 1015 Documents
 - Ortofotomapa de Catalunya 1:5 000 v1 (ICC, 1985-1992): 6217 Documents
 - Catalunya satèl·lit 1:100 000 (ICC, 1985-1988): 34 Documents
 - Catalunya: fons FECSA (1914-1982): 13 Projectes
 - Municipis de Catalunya 1:500 i 1:2 000 (1955-1960): 25 Documents
 - Catalunya: minuts municipals 1:25 000 (1914-1936): 869 Documents
 - Província de Barcelona 1:10 000, 1:5 000 i 1:2 000 (1966-1980): 2108 Documents
 - Mapes d'Espanya (s. XV-XX): 1605 Documents
 - Espanya 1:50 000 (1936-1939): 275 Documents
 - Mapes d'Europa (s. XVI-XX): 1680 Documents
 - Mapes d'Àfrica (s. XVII-XX): 233 Documents
 - Mapes d'Amèrica (s. XVII-XX): 330 Documents
 - Mapes d'Àsia, Oceania i illes del Pacífic (s. XVI-XX): 283 Documents
 - Mapes de tot el món i grans regions (s. XVI-XX): 254 Documents
 - Vistes d'indrets de Catalunya i de tot el món (s. XVI-XX): 1095 Documents
- Col·leccions de fotografies:**
 - Fotografies antigues dels països catalans (Cuyàs, s. XX): 11731 Documents
 - Fotoplànols de ciutats catalanes (1945-1966): 80 Documents
 - Fotomosaic província de Barcelona 1:5 000 (1967): 919 Documents
 - Fotografies aèries de Catalunya (Gaspar, 1929): 268 Documents
 - Noguera Pallaresa (Barie, 1914-1916): 73 Documents
 - Museu d'instruments científicotècnics: 130 Documents
 - Vistes estereoscòpiques: 353 Documents

At the bottom left, there is a logo for the Generalitat de Catalunya and Institut Cartogràfic de Catalunya, along with the text 'Recollat en CONTENTdm | Comuniqüi's amb nosaltres'. At the bottom right, there is a small 'amunt' icon.

Més col·leccions

Entre el darrer trimestre de 2010 i el primer de 2011 apareixeran 4 noves col·leccions a la Cartoteca Digital.



NOTÍCIA

Institut Cartogràfic de Catalunya

Núm. 83

21 de setembre de 2010

La Direcció de l'ICC us comunica... **Nous productes descarregables a la Cartoteca Digital**

La Cartoteca de Catalunya continua incorporant noves col·leccions al web de la Cartoteca Digital. A setembre de 2010 es poden consultar i descarregar, a alta resolució, 31 413 productes. D'aquest total, 17 391 són documents cartogràfics organitzats en 15 col·leccions i 14 022 són fotografies organitzades en 7 col·leccions.

També és possible consultar i descarregar en format PDF totes les publicacions bibliogràfiques sobre història de la cartografia impulsades per la mateixa Cartoteca des dels seus inicis, ja fa més de 20 anys, i també el catàleg detallat de quatre dels seus fons documentals: Pau Vila (1881-1980), Gonçal de Reparaz (1901-1984), Eduard Fontserè (1870-1970) i el fons històric del Servei Meteorològic de Catalunya (1885-1939).

A més, entre el darrer trimestre de 2010 i el primer trimestre de 2011 és previst incorporar a la Cartoteca Digital 4 noves col·leccions:

- Fons Monès, de mapes, croquis, vistes i fotografies de la Guerra Civil espanyola (1936-1939). Aquest fons és format per 700 documents.
- Fons de fotografies del geògraf Pau Vila fetes el primer terç del segle XX. Compta amb 870 fotografies que són una magnífica mostra de les seves experiències pedagògiques a Catalunya.
- Fons del geògraf Gonçal de Reparaz de fotografies panoràmiques d'Espanya de la dècada dels 1920. És format per 1 500 fotografies.
- Fons SACE amb 24 000 fotografies aèries obliqües de paisatges espanyols fetes a la dècada dels 1960.



Fons Pau Vila.

Per a totes les col·leccions, el format de descàrrega és un arxiu JPEG a 300 ppp acompanyat de les metadades del producte. Per obtenir qualsevol d'aquests documents, cal registrar-vos com a usuari al web de l'ICC, tal com es fa amb la descàrrega de la resta de productes de l'ICC. Les còpies només es poden usar per a estudi. Per a qualsevol altre ús cal demanar permís a l'ICC.

A inici de 2011 es previst actualitzar el programari de gestió de contingut que, entre d'altres millores, permetrà una visualització més fàcil i ràpida dels documents.

Per a qualsevol aclariment o suggeriment podeu adreçar les vostres consultes a: cartoteca@icc.cat

Jaume Miranda i Canals
Director

Millores del programari

Un nou visor d'imatges, més ràpid i fàcil.

The screenshot displays the WNY LEGACY website interface. At the top, there is a navigation menu with 'Home', 'Browse All', and 'Favorites'. A search bar is located below the menu. The main content area features a breadcrumb trail: 'CONTENTdm 6 Alpha >> Holland Land Company Maps >> Map of the Genesee and Pennsylvania lands; 1800?'. Below this, there are social sharing options: 'Add to Favorites', 'Reference URL', 'Share', 'Add tags', 'Comment', and 'Rate'. The title of the map is 'Map of the Genesee and Pennsylvania lands; 1800?' with a 'View Description' link. To the right of the title are 'download' and 'print' buttons. The map itself is displayed in a viewer with a zoom slider set to 100%, a refresh button, and a small thumbnail of the map in the top-left corner. The map shows the region between Lake Ontario and the Atlantic coast, with labels for 'GENESEE LANDS', 'STATE OF NEW YORK', 'PENNSYLVANIA', 'NEW JERSEY', 'MARYLAND', and 'VIRGINIA'. The map is dated 1800 and includes the text 'Richard James, Wilson and Walker' and 'London & New York'.

Enllaç des de VISSIR

Cerca de mapes antics a la Cartoteca Digital a partir de l'àrea visualitzada a VISSIR

The image shows a screenshot of the ICC website interface. On the left, a search results window titled 'Cartoteca Digital : Resultats de la cerca - Mozilla Firefox' is open. The search criteria are 'Figueras Avinyonet Puigventós Vilafant'. The results show 85 documents, with the first six listed below:

Imatge:	Títol:	Autor:
<input type="checkbox"/>	Partit judicial: Figueras: [carreteres i ferrocarrils]	
<input type="checkbox"/>	Figueras: [plànol de la ciutat]	
<input type="checkbox"/>	Figueras	C.E.T.F.A. (Compañía Española de Trabajos Fotogramétricos Aéreos)
<input type="checkbox"/>	Mapa de España 1: 50.000 Hoja 258 (Figueras) (edició de la guerra civil espanyola)	
<input type="checkbox"/>	419-04-03	Diputación Provincial de Barcelona
<input type="checkbox"/>	419-04-07	Diputación Provincial de Barcelona

On the right, a topographic map of the Figueras area is displayed. The map shows the town of Figueras, including the 'Castell de Sant Ferran' and 'el Castell'. A search box on the map is highlighted with a green box and contains the text 'Mapes antics'. A green arrow points from this search box to the search results window. Another green arrow points from the search results window to the map area. The map includes various labels such as 'Can Burgues', 'la Muntanyeta', 'el Castell', 'Castell de Sant Ferran', 'Parc-sol', 'el Bon Pastor', and 'Barri del Colobret'. The map scale is 1:25,000.

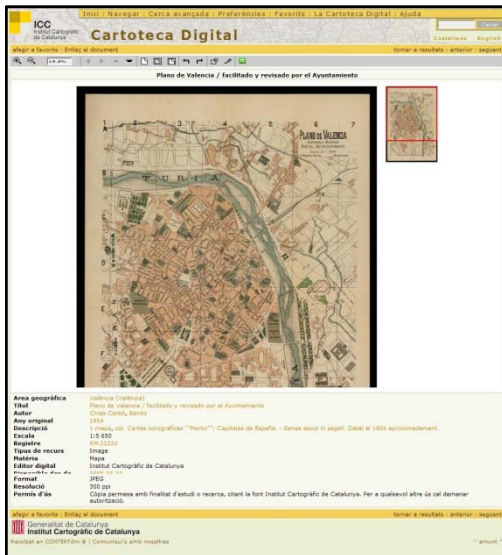
Presència a altres llocs: agregadors

The collage features the following websites:

- OCLC WorldCat:** Shows the search interface with the tagline "The world's libraries. Connected." and various navigation options like "WorldCat", "Membership", and "Products and Services".
- Eureka!:** A search engine interface with the heading "Eureka!" and a search bar. It includes a "Buscar per" section and a "Hola, Convidat" message.
- MDC Membria Digital de Catalunya:** A website for the Digital Library of Catalonia, featuring a search bar and a "Totes les col·leccions" section.
- Hispana:** A website for digital resources from Spanish institutions, with a prominent "Hispana" logo and a "Presentación" section.
- Europeana:** A European digital library platform with a large "G" logo and the text "This is Europeana - a place for inspiration and ideas. Search through the cultural collections of Europe, connect to other user pathways and share your discoveries." It includes a search bar and a "Share your ideas" section.
- DIGMAP:** A digital map service with the heading "DIGMAP" and a search bar. It offers "Español (es/Spain)" as a language option and lists various collections.

3a sessió web: Documents cartogràfics antics al web de l'ICC, 5 d'octubre de 2010, Barcelona.

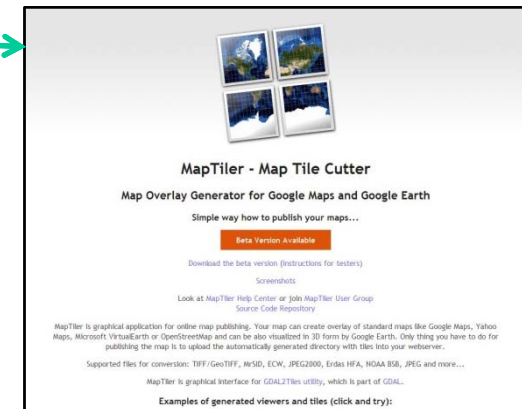
Mapes antics al dia



Descargar

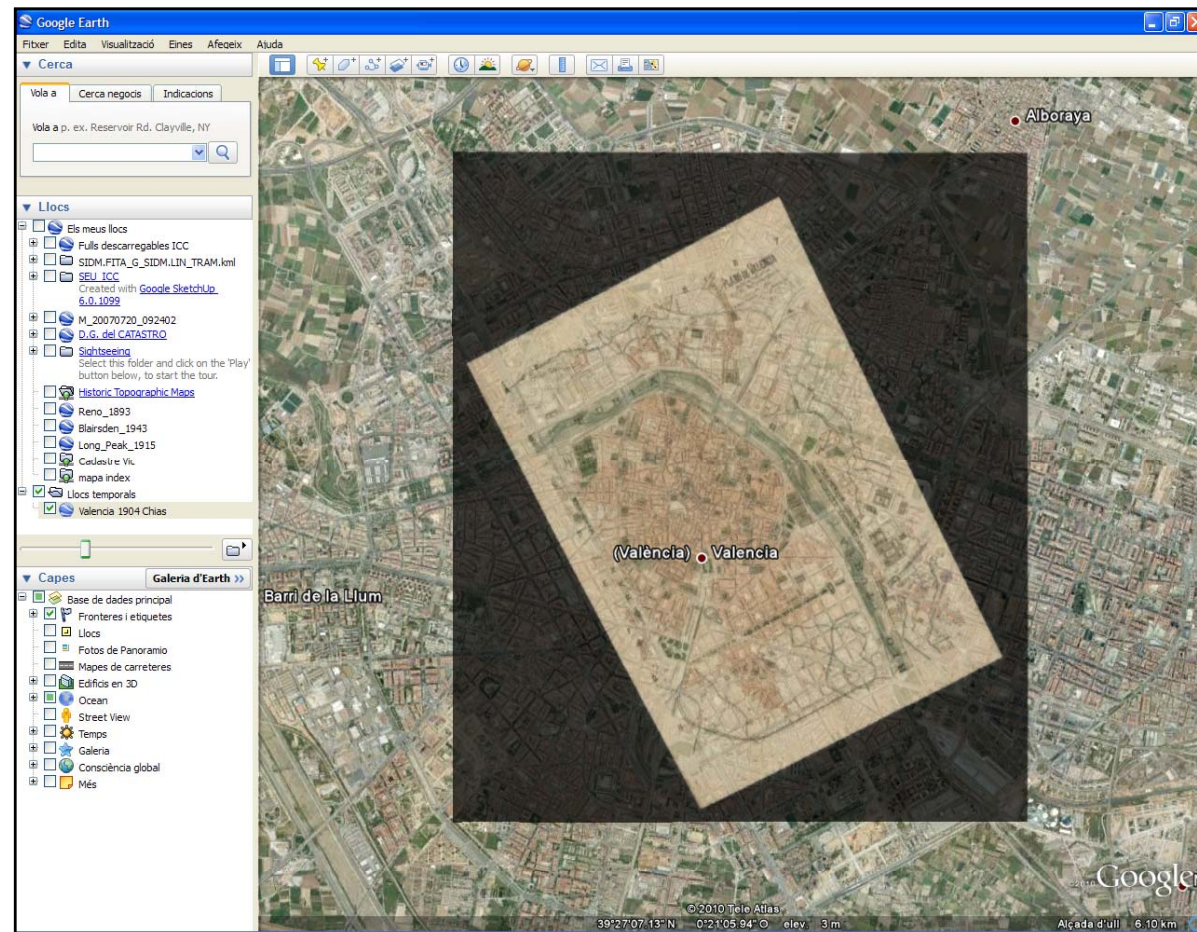


Georeferenciar



Tallar

Mapes antics al dia



Veure !

3a sessió web: Documents cartogràfics antics al web de l'ICC, 5 d'octubre de 2010, Barcelona.

Ptolemeu



Preguntes ?

Gràcies per la vostra
atenció.

3a sessió web: Documents cartogràfics antics al web de l'ICC

Rafael Roset
Responsable de cartoteca digital

Institut Cartogràfic de Catalunya

Parc de Montjuïc,
E-08038 Barcelona

41°22'12" N, 2°09'20" E
(ETRS89)

Tel. (+34) 93 567 15 00
Fax (+34) 93 567 15 67

<http://www.icc.cat>
rafael.roset@icc.cat

