



ATLES DEL PROGRAMA D'ARRANJAMENT

DE LA XARXA COMARCAL DE CAMINS DE

L'ALT PENEDEÈS: 1989-2012

12 d'abril del 2012



CONSELL COMARCAL
ALT PENEDEÈS

ATLES DEL PROGRAMA D'ARRANJAMENT DE LA XARXA COMARCAL DE CAMINS DE L'ALT PENEDEÈS: 1989-2012

▪ QUÈ ÉS?

▪ OBJECTIU

▪ L'ATLES

▪ AVANTATGES

▪ INCONVENIENTS

▪ ALTRES UTILITATS

ATLES DEL PROGRAMA D'ARRANJAMENT DE LA XARXA COMARCAL DE CAMINS DE L'ALT PENEDEès: 1989-2012

▪ QUÈ ÉS?

- Naixement del Programa d'Arranjament de la Xarxa Comarcal de Camins
- Els diferents triennis, quadriennis o quinquennis
- Actualitat
- Futur

ATLES DEL PROGRAMA D'ARRANJAMENT DE LA XARXA COMARCAL DE CAMINS DE L'ALT PENEDEÈS: 1989-2012

▪ QUÈ ÉS?

▪ OBJECTIU

▪ L'ATLES

▪ AVANTATGES

▪ INCONVENIENTS

▪ ALTRES UTILITATS

ATLES DEL PROGRAMA D'ARRANJAMENT DE LA XARXA COMARCAL DE CAMINS DE L'ALT PENEDEÈS: 1989-2012

▪ OBJECTIU

- Digitalització i publicació tota la informació per facilitar l'accés a Ajuntaments o qualsevol persona interessada a conèixer aquest tipus d'informació.
- Recopilar tota la informació en una eina senzilla i còmode consultable des de qualsevol punt que disposi d'ordinador i Internet.
- El següent objectiu es basa en la facilitat de l'eina per a mantenir les dades actualitzades.

ATLES DEL PROGRAMA D'ARRANJAMENT DE LA XARXA COMARCAL DE CAMINS DE L'ALT PENEDEÈS: 1989-2012

▪ QUÈ ÉS?

▪ OBJECTIU

▪ L'ATLES

▪ AVANTATGES

▪ INCONVENIENTS

▪ ALTRES UTILITATS

ATLES DEL PROGRAMA D'ARRANJAMENT DE LA XARXA COMARCAL DE CAMINS DE L'ALT PENEDEÈS: 1989-2012

▪ L'ATLES

- Accés a una cartografia bàsica general.
- Accés a les dades pels períodes establerts.

The screenshot shows a web interface for the 'CONSELL COMARCAL ALT PENEDEÈS' website. The page title is 'PROGRAMA D'ARRANJAMENT DE LA XARXA COMARCAL DE CAMINS DE L'ALT PENEDEÈS'. The main navigation menu includes 'Cartografia general' (highlighted in yellow) and 'Programa d'Arranjament de la Xarxa Comarcals de Camins'. Under the latter, there is a list of periods with corresponding map links:

▶ ANY 1989	+veure mapa
▶ PERIODE 1990-1991	+veure mapa
▶ QUADRIENNI 1992-1995	+veure mapa
▶ QUADRIENNI 1996-1999	+veure mapa
▶ QUADRIENNI 2000-2003	+veure mapa
▶ QUADRIENNI 2004-2007	+veure mapa
▶ QUINQUENNI 2008-2012	+veure mapa
▶ PERÍODE 1989-2012	+veure mapa

On the right side, there is a map interface with various navigation controls (compass, zoom in/out, pan, etc.) and a list of locations including 'Corrol', 'Moragut', and 'nt d' menter'.

ATLES DEL PROGRAMA D'ARRANJAMENT DE LA XARXA COMARCAL DE CAMINS DE L'ALT PENEDEÈS: 1989-2012

L'ATLES

- Accés a informació bàsica de cada període.

- Accés al mapa general de tots els camins del període

CONSELL COMARCAL ALT PENEDEÈS

PROGRAMA D'ARRANJAMENT DE LA XARXA COMARCAL DE CAMINS

Cartografia general

Programa d'Arranjament de la Xarxa Comarcals de Camins

ANY 1989 [+veure mapa](#)

Es presenten aquells camins que van ser arranats pel Consell Comarcals de l'Alt Penedès a l'any 1989.

CAMI	ANY ARRANJAMENT	MUNICIPI
Mas Moió	1989	Font-Rubi
Grabuach	1989	Font-Rubi
Montiuic	1989	Font-Rubi
Casetes d'en Raspall	1989	Font-Rubi

[PERIODE 1990-1991](#) [+veure mapa](#)
[QUADRIENNI 1992-1995](#) [+veure mapa](#)
[QUADRIENNI 1996-1999](#) [+veure mapa](#)
[QUADRIENNI 2000-2003](#) [+veure mapa](#)
[QUADRIENNI 2004-2007](#) [+veure mapa](#)
[QUINQUENNI 2008-2012](#) [+veure mapa](#)
[PERIODE 1989-2012](#) [+veure mapa](#)

CONSELL COMARCAL ALT PENEDEÈS

PROGRAMA D'ARRANJAMENT DE LA XARXA COMARCAL DE CAMINS

Cartografia general

Programa d'Arranjament de la Xarxa Comarcals de Camins

ANY 1989 [+veure mapa](#)

Es presenten aquells camins que van ser arranats pel Consell Comarcals de l'Alt Penedès a l'any 1989.

CAMI	ANY ARRANJAMENT	MUNICIPI
Mas Moió	1989	Font-Rubi
Grabuach	1989	Font-Rubi
Montiuic	1989	Font-Rubi
Casetes d'en Raspall	1989	Font-Rubi

[PERIODE 1990-1991](#) [+veure mapa](#)
[QUADRIENNI 1992-1995](#) [+veure mapa](#)
[QUADRIENNI 1996-1999](#) [+veure mapa](#)
[QUADRIENNI 2000-2003](#) [+veure mapa](#)
[QUADRIENNI 2004-2007](#) [+veure mapa](#)
[QUINQUENNI 2008-2012](#) [+veure mapa](#)
[PERIODE 1989-2012](#) [+veure mapa](#)

- Accés al mapa detallat de cada camí

CONSELL COMARCAL ALT PENEDEÈS

CAMI DE MAS MOIÓ

Carrer Topònims Adreça postal (cadastral) Referència cadastral

Escull un municipi: Mas Moió [+veure mapa](#)

Resultats | Dades | Ecolúcia | Mapes

Comarca: Font-Rubi Municipis: Font-Rubi Camins: Mas Moio

ATLES DEL PROGRAMA D'ARRANJAMENT DE LA XARXA COMARCAL DE CAMINS DE L'ALT PENEDEÈS: 1989-2012

■ L'ATLES

- Accés a informació detallada de cada camí (taula pdf)

CONSELL COMARCAL ALT PENEDEÈS

PROGRAMA D'ARRANJAMENT DE LA XARXA COMARCAL DE CAMINS

Cartografia general

Programa d'Arranjament de la Xarxa Comarcals de Camins

ANY 1989 [+veure mapa](#)

Es presenten aquells camins que van ser arranjats pel Consell Comarcals de l'Alt Penedès a l'any 1989.

CAMI	ANY ARRANJAMENT	MUNICIPI
Mas Moió	1989	Font-Rubí
Orabuach	1989	Font-Rubí
Montiuic	1989	Font-Rubí
Casetes d'en Raspall	1989	Font-Rubí

[PERIODE 1990-1991](#) [+veure mapa](#)
[QUADRIENNI 1992-1995](#) [+veure mapa](#)
[QUADRIENNI 1996-1999](#) [+veure mapa](#)
[QUADRIENNI 2000-2003](#) [+veure mapa](#)
[QUADRIENNI 2004-2007](#) [+veure mapa](#)
[QUINQUENNI 2008-2012](#) [+veure mapa](#)
[PERIODE 1989-2012](#) [+veure mapa](#)

Informació mapa

ANY 1989

Informació:

Títol: Mas Moio

Consultar dades del camí a:

<http://www.ccapenedes.com/fitzers/serveis-tecnics/xarxa-camins-1989>

Descripció:

ATLES DEL PROGRAMA D'ARRANJAMENT DE LA XARXA COMARCAL DE CAMINS DE L'ALT PENEDEÈS: 1989-2012

▪ QUÈ ÉS?

▪ OBJECTIU

▪ L'ATLES

▪ AVANTATGES

▪ INCONVENIENTS

▪ ALTRES UTILITATS

ATLES DEL PROGRAMA D'ARRANJAMENT DE LA XARXA COMARCAL DE CAMINS DE L'ALT PENEDEÈS: 1989-2012

▪ AVANTATGES

- Recollir en una eina tota la informació que es vol donar:
 - Posició en el mapa del camí.
 - Donar les dades del camí (quan va ser arranjat, quina empresa, etc.).
 - Agrupar aquestes dades per períodes de temps concrets.
- Facilitat en l'ús de l'aplicació i l'entrada de les dades.
- Facilitat en la introducció de canvis (no cal tornar a fer tot el procés per canviar la informació).
- A través dels links que proporciona l'aplicació és possible encadenar una aplicació amb l'altra

ATLES DEL PROGRAMA D'ARRANJAMENT DE LA XARXA COMARCAL DE CAMINS DE L'ALT PENEDEÈS: 1989-2012

▪ QUÈ ÉS?

▪ OBJECTIU

▪ L'ATLES

▪ AVANTATGES

▪ INCONVENIENTS

▪ ALTRES UTILITATS

ATLES DEL PROGRAMA D'ARRANJAMENT DE LA XARXA COMARCAL DE CAMINS DE L'ALT PENEDEÈS: 1989-2012

▪ INCONVENIENTS

- Evitar incidències que provoquin el mal funcionament de l'aplicació.
- Poder introduir els símbols que l'usuari li semblin més adients, tal i com passa amb les capes.
- Que la capa que es carrega mostri els atributs de la taula que té associada. Per exemple:
 - Nom: Camí de Mas Moïó
 - Longitud: 530 metres
 - ...
- Que els paraules amb accents, dièresis o apòstrof s'acceptin.
- Permetre editar la informació de la llegenda.
- Permetre la privacitat en les diferents eines (Usuari i Contrasenya)

ATLES DEL PROGRAMA D'ARRANJAMENT DE LA XARXA COMARCAL DE CAMINS DE L'ALT PENEDEès: 1989-2012

▪ QUÈ ÉS?

▪ OBJECTIU

▪ L'ATLES

▪ AVANTATGES


▪ INCONVENIENTS

▪ ALTRES UTILITATS

ATLES DEL PROGRAMA D'ARRANJAMENT DE LA XARXA COMARCAL DE CAMINS DE L'ALT Penedès: 1989-2012

■ ALTRES UTILITATS

- Atles de les Rutes verdes de l'Alt Penedès

 **CONSELL COMARCAL
ALT Penedès**

RUTES VERDES DE L'ALT Penedès


Ruta 1. Vilafranca-Pacs-Les Cabanyes

Ruta circular amb un total de 9,6 km.

DIRECCIÓ	QUILÒMETRES
Vilafranca (La Pelegrina) - Les Cabanyes	2,4
Vilafranca (La Pelegrina) - Pacs del Penedès	4,9
Vilafranca (La Pelegrina) - Vilafranca (Zona esportiva)	7,3
Les Cabanyes - Pacs del Penedès	2,5
Les Cabanyes - Vilafranca (Zona esportiva)	4,9
L'Agrícola - Pacs del Penedès	1
L'Agrícola - Vilafranca (Zona esportiva)	1,5
Vilafranca (Zona esportiva) - Vilafranca (La Pelegrina)	2,3

Descarregar el mapa amb pdf en el següent enllaç:
<http://www.ccapenedes.com/fitxers/web-vilafranca.pdf>


Identificació i senyalització de la ruta:



► Ruta 2. Moja

► Ruta 3. Sant Pere Molanta

500 m
2000 ft

IMP ULSAT PER 
Contac
Foto ICC
Més capes.





CONSELL COMARCAL ALT PENEDÈS

Àrea de Territori i Sostenibilitat

Arquitecta: Cristina Montserrat Bages (starq@ccapenedes.cat)

Tècnica de GIS: Meritxell Gisbert Traveria (mgisbert@ccapenedes.cat)

Coordinador administratiu: Jordi Montserrat Mestre (ofitec@ccapenedes.cat)