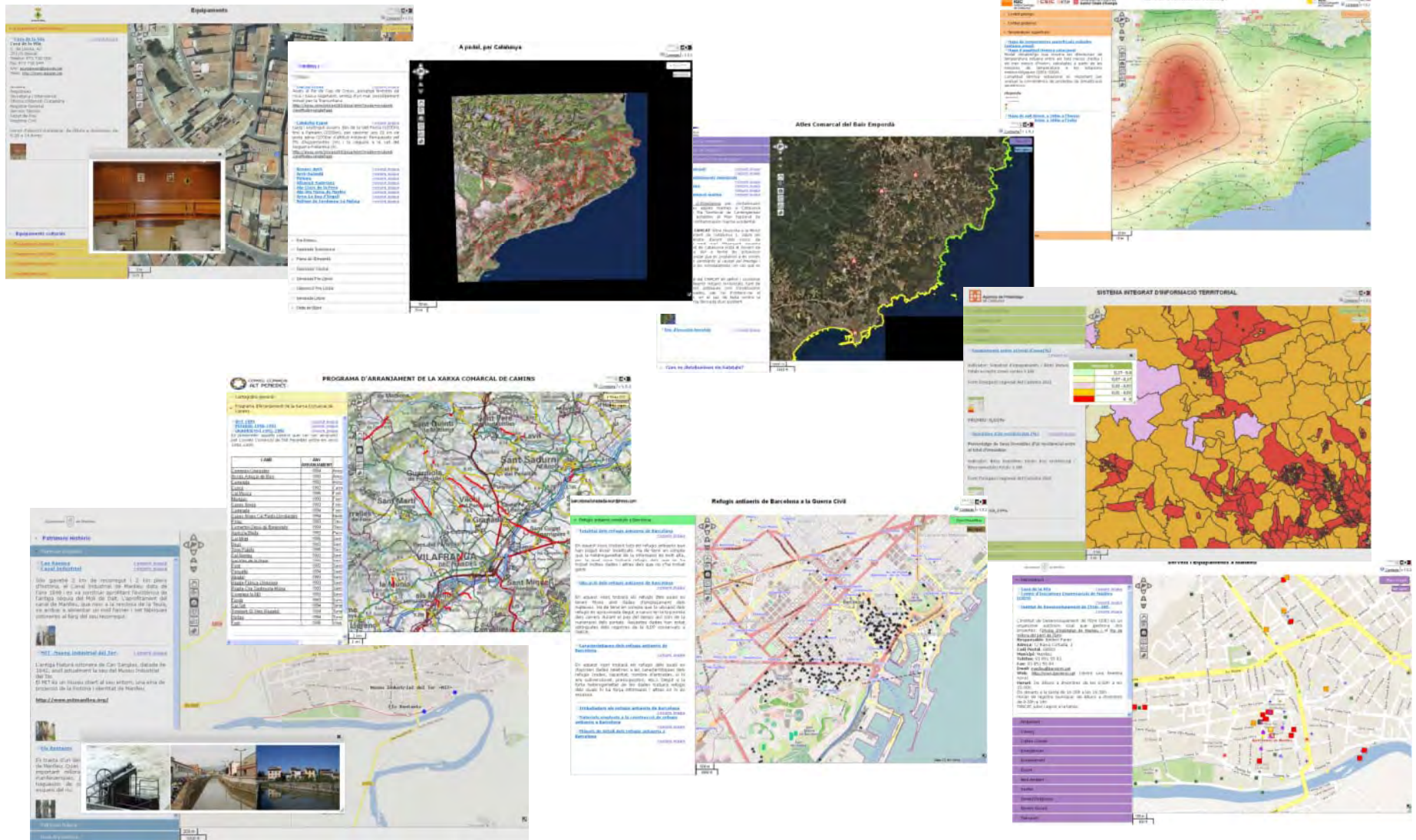


Miscelània PRG



► Context geològic

► Context geotèrmic

▼ Temperatures superficials

[Mapa de temperatures superficials reduïdes \(mitjana anual\)](#)

[Mapa d'amplitud tèrmica estacional](#)

Model climatològic que mostra les diferències de temperatura mitjana entre els tres mesos d'estiu i els tres mesos d'hivern, calculades a partir de les mesures de temperatura a les estacions meteorològiques (2001-2008).

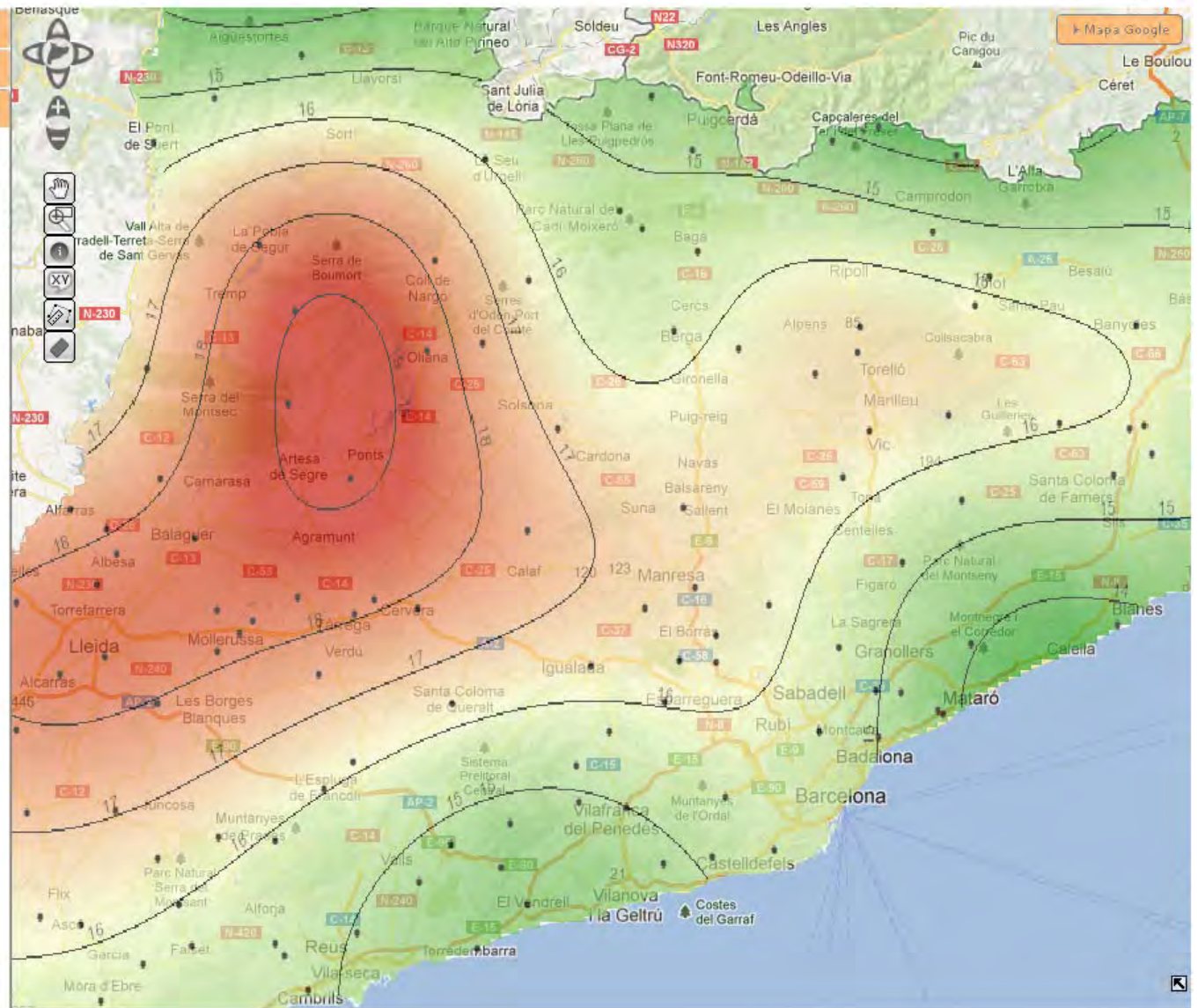
L'amplitud tèrmica estacional és important per avaluar la conveniència de projectes de climatització geotèrmica.

Llegenda



[Mapa de salt tèrmic a 100m a l'hivern](#)

[Mapa de salt tèrmic a 100m a l'estiu](#)




► Potencial geotèrmic

Consell Comarcal del Baix Empordà

Atles Comarcal del Baix Empordà



CONSELL COMARCAL
DEL BAIX EMPORDÀ

IMPULSAT PER 
Contacte | v 1.5.2

Com es distribueix la vegetació?

Com es gestionen els residus?


Quins plans de protecció civil es disposa?

- Planificació Municipal [+veure mapa](#)
- Risc sísmic [+veure mapa](#)
- Risc químic d'establiments industrials [+veure mapa](#)
- Risc d'inundacions [+veure mapa](#)
- Risc radiològic [+veure mapa](#)
- Risc per contaminació marina [+veure mapa](#)

El *Pla Especial d'Emergència* per contaminació accidental de les aigües marines a Catalunya (CAMCAT) és un Pla Territorial de Contingències segons el que estableix el Plan Nacional de contingències por contaminación marina accidental.

D'altra banda, el CAMCAT dona resposta a la Moció 200/VI del Parlament de Catalunya 1, sobre les mesures a prendre davant dels riscos de contaminació del medi marí. Mitjançant aquesta moció el Parlament de Catalunya instà al Govern de la Generalitat a *'dur a terme les actuacions necessàries per a evitar que es produeixin a les costes catalanes sinistres semblants al causat pel Prestige i per a lluitar contra les conseqüències, en cas que es produeixin'*.

L'objectiu principal del CAMCAT és definir i coordinar l'actuació dels diferents mitjans involucrats, tant de les administracions públiques com d'institucions públiques i privades, per tal d'obtenir-ne el rendiment màxim, en el cas de lluita contra la contaminació marina derivada d'un accident.



[Risc d'incendis forestals](#) [+veure mapa](#)

Com es distribueixen els hàbitats?



Ajuntament d'Alpicat

Equipaments



IMPULSAT PER AO

Contacte | v 1.5.2

Equipaments administratius

Casa de la Vila

[+veure mapa](#)

Casa de la Vila
C. de Lleida, 42
25110 Alpicat
Telèfon 973 736 006
Fax 973 736 049
A/e: ajuntament@alpicat.cat
Web: <http://www.alpicat.cat>

Alcaldia
Regidories
Secretaria i Intervenció
Oficina d'Atenció Ciutadana
Registre General
Serveis Tècnics
Jutjat de Pau
Registre Civil

Horari d'atenció ciutadana: de dilluns a divendres, de 8,30 a 14 hores



Equipaments culturals

Equipaments sanitaris

Equipaments educatius

Equipaments esportius

Equipaments variis

<http://www.geolocal.cat/geoLocal/crearAplicacionAtlas.jsp?tipus=atl&codi=a250236&schema=Equipaments>

Ajuntament de Manlleu

Punts d'Interès Turístic

Ajuntament de Manlleu

IMPULSAT PER **AO**


Contacte | v 1.5.2

Patrimoni Històric

Patrimoni Industrial

- Can Ramisa** +veure mapa
- Canal Industrial** +veure mapa

Són gairebé 2 km de recorregut i 2 km plens d'història, el Canal Industrial de Manlleu data de l'any 1848 i es va construir aprofitant l'existència de l'antiga sèquia del Molí de Dalt. L'aprofitament del canal de Manlleu, que neix a la resclosa de la Teula, va arribar a alimentar un molí fariner i set fàbriques cotoneres al llarg del seu recorregut.



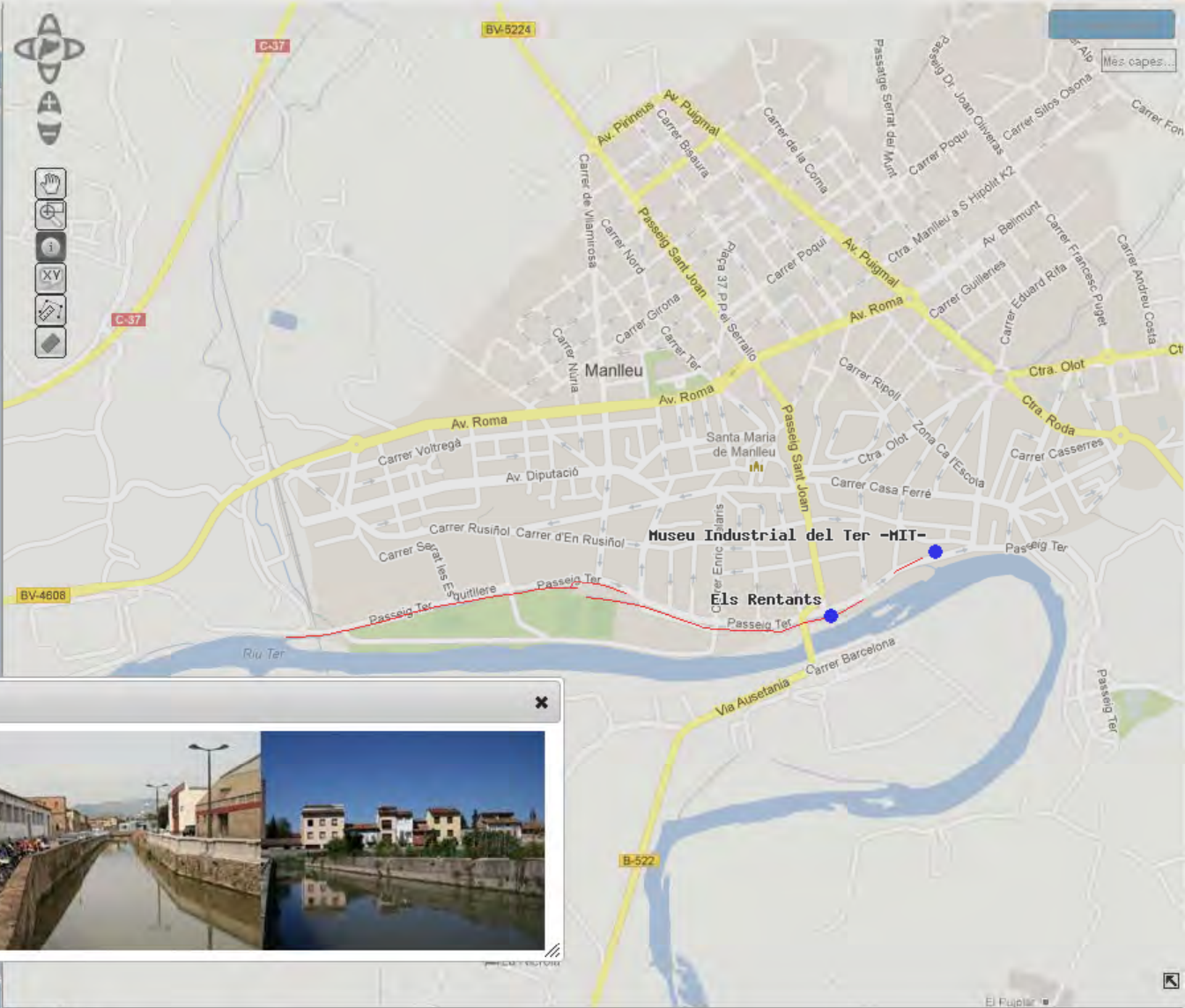




MIT - Museu Industrial del Ter- +veure mapa

L'antiga filatura cotonera de Can Sanglas, datada de 1842, acull actualment la seu del Museu Industrial del Ter. El MIT és un museu obert al seu entorn, una eina de projecció de la història i identitat de Manlleu.

<http://www.mitmanlleu.org/>

Els Rentants

Es tracta d'un dels punts més importants del patrimoni industrial de Manlleu. Quan es va construir aquest important millora manlleuenques, ja haguessin de construir-se els esquis del riu.



200 m
1000 ft

Ajuntament de Manlleu

Serveis i Equipaments a Manlleu

Ajuntament de Manlleu

IMP ULSAT PER AOE

Contacte | v 1.5.2

Administració

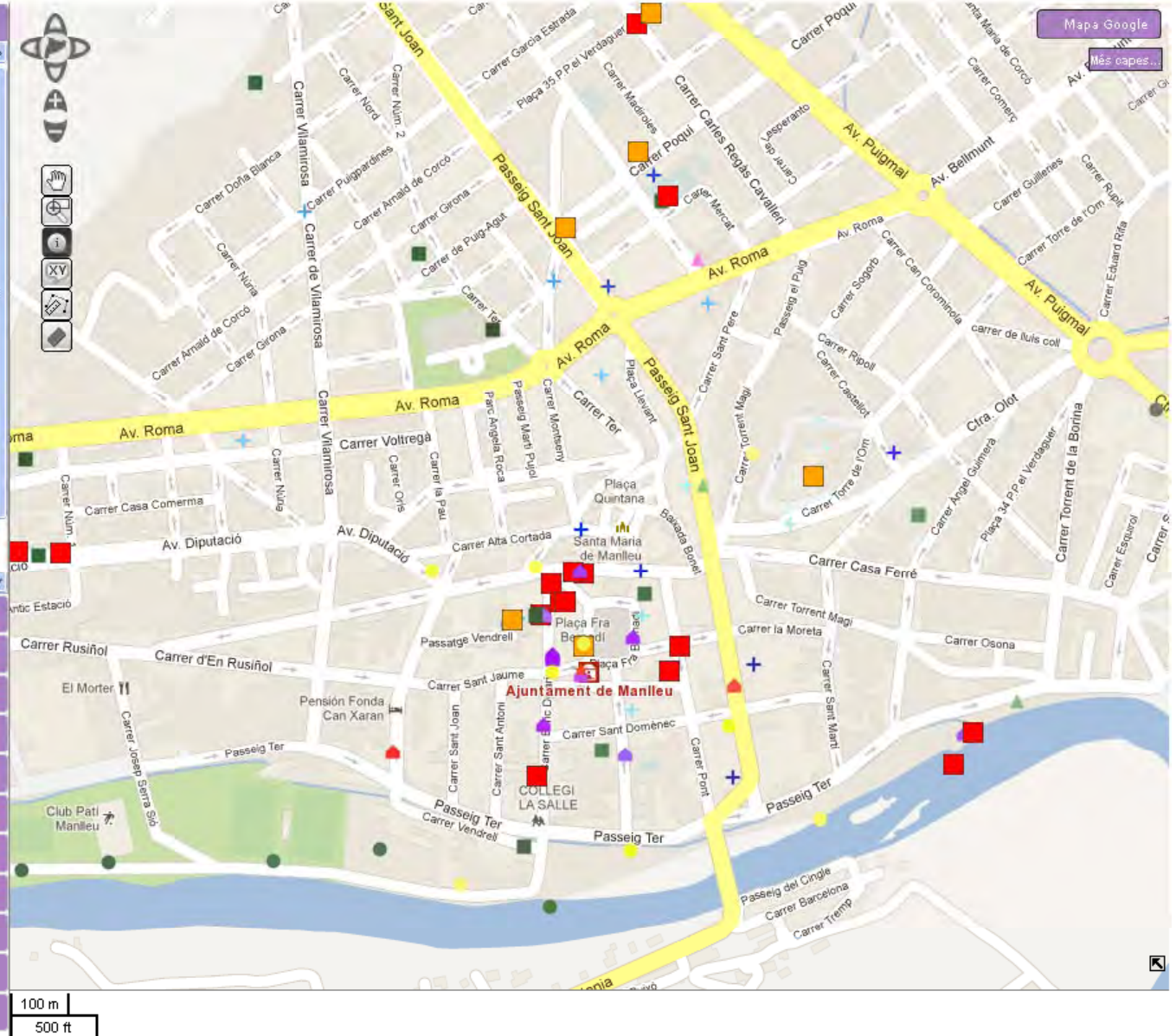
- [Casa de la Vila](#) [+veure mapa](#)
- [Centre d'Iniciatives Empresariales de Manlleu \(CIEM\)](#) [+veure mapa](#)
- [Institut de Desenvolupament de l'Erm -IDE-](#) [+veure mapa](#)

L'Institut de Desenvolupament de l'Erm (IDE) és un organisme autònom local que gestiona dos projectes: l'Oficina d'Habitatge de Manlleu i el Pla de millora del barri de l'Erm.

Responsable: Betlem Parés
Adreça: C/ Baixa Cortada, 1
Codi Postal: 08500
Municipi: Manlleu
Telèfon: 93 851 55 93
Fax: 93 851 55 94
Email: manlleu@barrierm.cat
Web: <http://www.barrierm.cat> (obrirà una finestra nova)

Horari: De dilluns a divendres de les 8:00h a les 15:00h.
Els dimarts a la tarda de 16:30h a les 19:30h.
Horari de registre municipal: de dilluns a divendres de 8.30h a 14h
TANCAT, juliol i agost a la tarda.

- Allotjament
- Comerç
- Cultura i Lleure
- Emergències
- Ensenyament
- Esport
- Medi Ambient
- Sanitat
- Serveis Religiosos
- Serveis Socials
- Transport



<http://www.geolocal.cat/geoLocal/crearAplicacionAtlas.jsp?tipus=atl&codi=a081120&schema=ServeisEquipaments>

IES Miquel Bosch i Jover

Atles digital trepitjant el territori: Treballs de Recerca 4 ESO 2011

IMPULSAT PER
 Contacte v 1.5.2

▼ Territori

[Campanars: els SMS dels nostres avis](#) [+veure mapa](#)

"Els campanars: els SMS dels nostres avis" ja ho diu tot: qualsevol cosa que ara ens podem dir per un simple missatge de mòbil, anys enrere era transmès via campanes. Dos móns completament diferents però alhora ben relacionats. Segur que aquesta afirmació us ha devetllat l'interès per saber de quina manera l'Aina Canamases i l'Anna Graners han rellicat aquests dos entorns tan separats en el temps. Passaràs una bona estona llegint sobre les campanes, els tocs, la seva història. Si ho prefereixes, descarrega't tot el treball.

[Els millors paisatges d'Avinyó](#) [+veure mapa](#)

En aquest treball l'Eulàlia Comas i la Clara Juncà descobreixen quins són, de l'entorn del seu poble, els paisatges més emblemàtics i estimats per la seva gent després d'haver efectuat una àmplia enquesta. Ho han aplegat en un recull de fitxes, i ho han acompanyat, cada un també, d'un atractiu vídeo ubicat a Youtube.

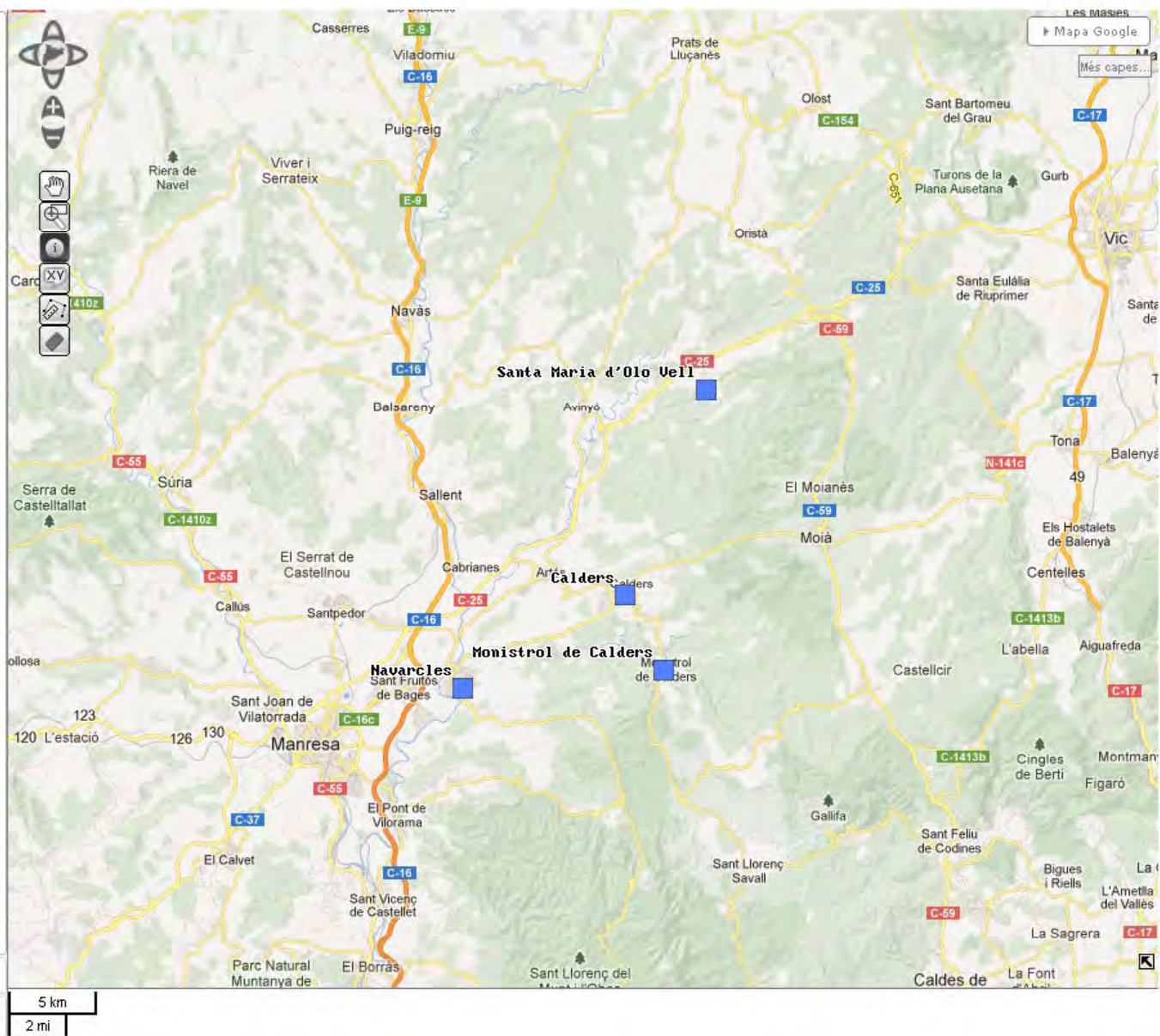
[Nenes, agafeu el càntir i aneu a la font!](#) [+veure mapa](#)

[Camins d'Avinyó: observatoris geogràfics](#) [+veure mapa](#)

[Paisatges i llegendes d'Artés](#) [+veure mapa](#)

► Natura

► Societat



Consell Comarcal de l'Alt Penedès

RUTES VERDES DE L'ALT PENEDEÈS



IMPULSAT PER

Contacte | v 1.5.2

▼ Ruta 1. Vilafranca-Pacs-Les Cabanyes

☑ Ruta 1. Vilafranca-Pacs-Les Cabanyes

[+veure mapa](#)

Ruta circular amb un total de 9,6 km.

DIRECCIÓ	QUILÒMETRES
Vilafranca (La Pelegrina) - Les Cabanyes	2,4
Vilafranca (La Pelegrina) - Pacs del Penedès	4,9
Vilafranca (La Pelegrina) - Vilafranca (Zona esportiva)	7,3
Les Cabanyes - Pacs del Penedès	2,5
Les Cabanyes - Vilafranca (Zona esportiva)	4,9
L'Agrícola - Pacs del Penedès	1
L'Agrícola - Vilafranca (Zona esportiva)	1,5
Vilafranca (Zona esportiva) - Vilafranca (La Pelegrina)	2,3

Descarregar el mapa amb pdf en el següent enllaç:

<http://www.ccapenedes.com/fitxers/web-vilafranca.pdf>

Identificació i senyalització de la ruta:



▶ Ruta 2. Moja

▶ Ruta 3. Sant Pere Molanta



1000 m
5000 ft

Foto ICC

Més capes...

<http://www.geolocal.cat/geoLocal/crearAplicacionAtlas.jsp?tipus=atl&codi=a03&schema=RutesVerdes>

Consell Comarcal de l'Alt Penedès

PROGRAMA D'ARRANJAMENT DE LA XARXA COMARCAL DE CAMINS



Contacte | v 1.5.2

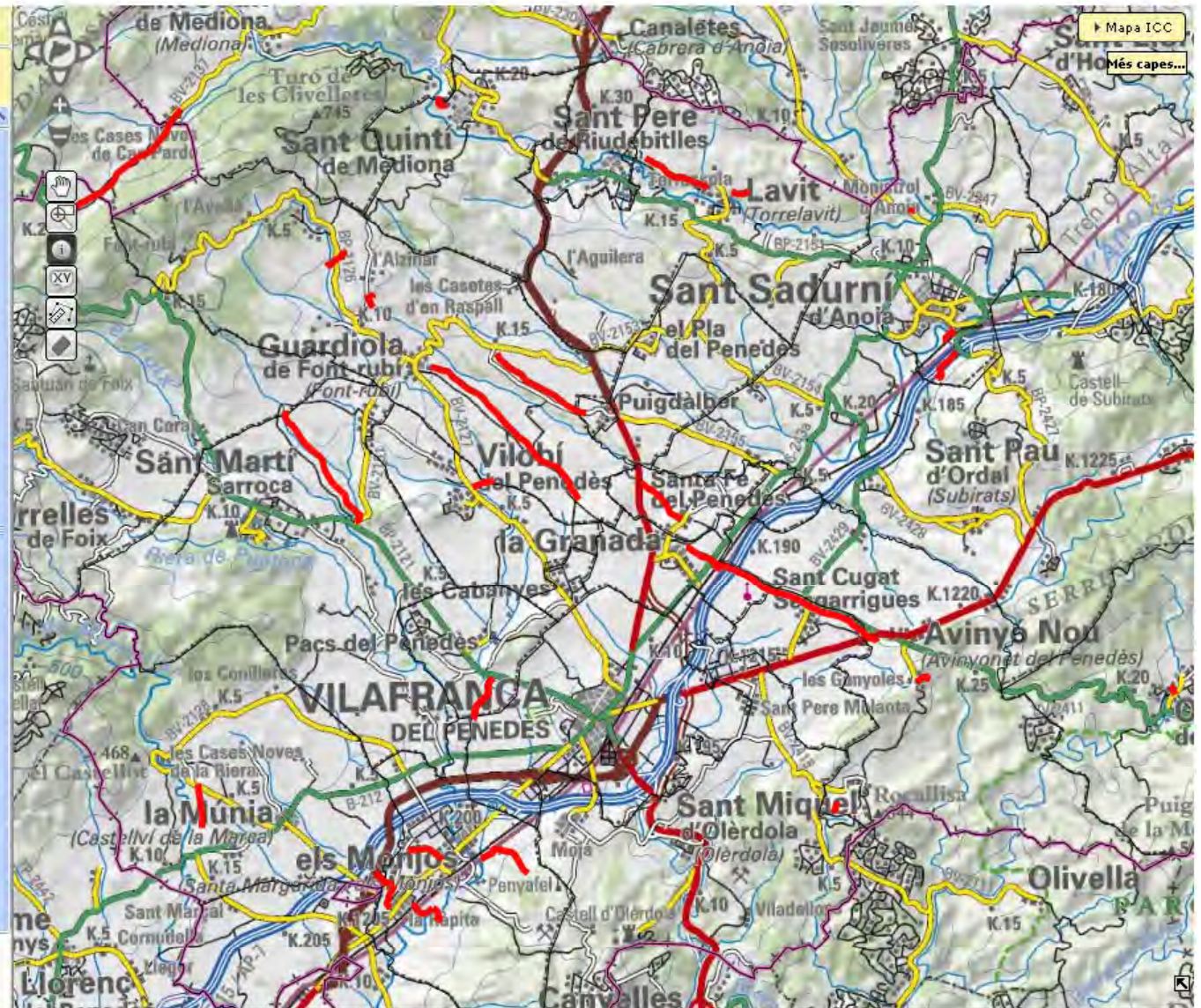
Cartografia general

Programa d'Arranjament de la Xarxa Comarcal de Camins

- ANY 1989 +veure mapa
- PERIODE 1990-1991 +veure mapa
- QUADRIENNI 1992-1995 +veure mapa

Es presenten aquells camins que van ser arranjats pel Consell Comarcal de l'Alt Penedès entre els anys 1992-1995.

CAMI	ANY ARRANJAMENT	
Cementiri-Grunyoles	1994	Avinyó
Accés Arboçar de Baix	1993	Avinyó
Carrerada	1992	Avinyó
Cuscó	1992	Castell
Cal Mosca	1995	Font-
Montjuic	1993	Font-
Cases Noves	1993	Font-
Carrerada	1994	Font-
Cases Noves Cal Pardo-Llombardes	1994	Medi-
Pèlac	1993	Olesa
Cementiri-Olesa de Bonesvalls	1994	Olesa
Agrícola-Bleda	1992	Pacs
Cal Miret	1995	Sant
Deus	1992	Sant
Torre Pubilla	1995	Sant
Cal Romeu	1992	Sant
Cal Mas de la Riera	1992	Sant
Pont	1992	Sant
Penyafel	1994	Sant
Abadal	1993	Sant
Ràpita-Fàbrica Ondunova	1993	Sant
Ràpita-Ctra Sardinyola-Múnia	1993	Sant
Carretera N-340	1993	Sant
Fondo	1993	Sant
Cal Tort	1994	Torrel
Torrelavit-St.Pere Riudebit.	1994	Torrel
Hortes	1994	Torrel
Font	1995	Vilob



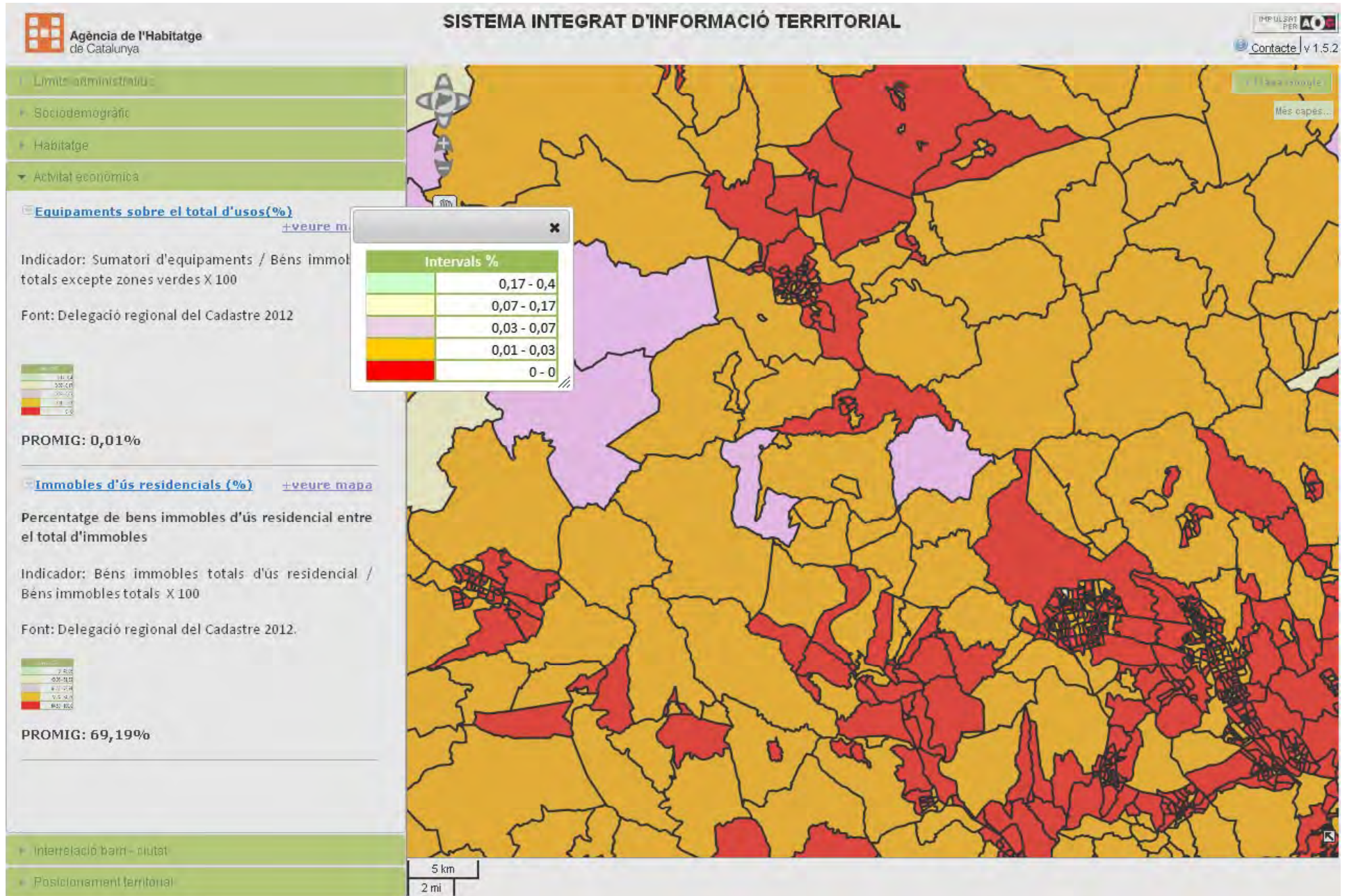
2 km

1 mi

Mapa ICC

Més capes...

Teonetwork – Agència de l'Habitatge de Catalunya



Eladio Alvarez – Estudiant

Refugis antiaeris de Barcelona a la Guerra Civil

▼ Refugis antiaeris construïts a Barcelona

Totalitat dels refugis antiaeris de Barcelona
[+veure mapa](#)

En aquest visor, trobarà tots els refugis antiaeris que han pogut ésser localitzats. Ha de tenir en compte que la heterogeneïtat de la informació és molt alta, per la qual cosa trobarà refugis dels que se ha trobat moltes dades i altres dels que no s'ha trobat gaire.

Ubicació dels refugis antiaeris de Barcelona
[+veure mapa](#)

En aquest visor, trobarà els refugis dels quals es tenen fixes amb dades d'emplaçament dels mateixos. Ha de tenir en compte que la ubicació dels refugis és aproximada degut a canvis en la toponímia dels carrers durant el pas del temps així com de la numeració dels portals. Aquestes dades han estat obtingudes dels registres de la JLDP conservats a l'AMCB.

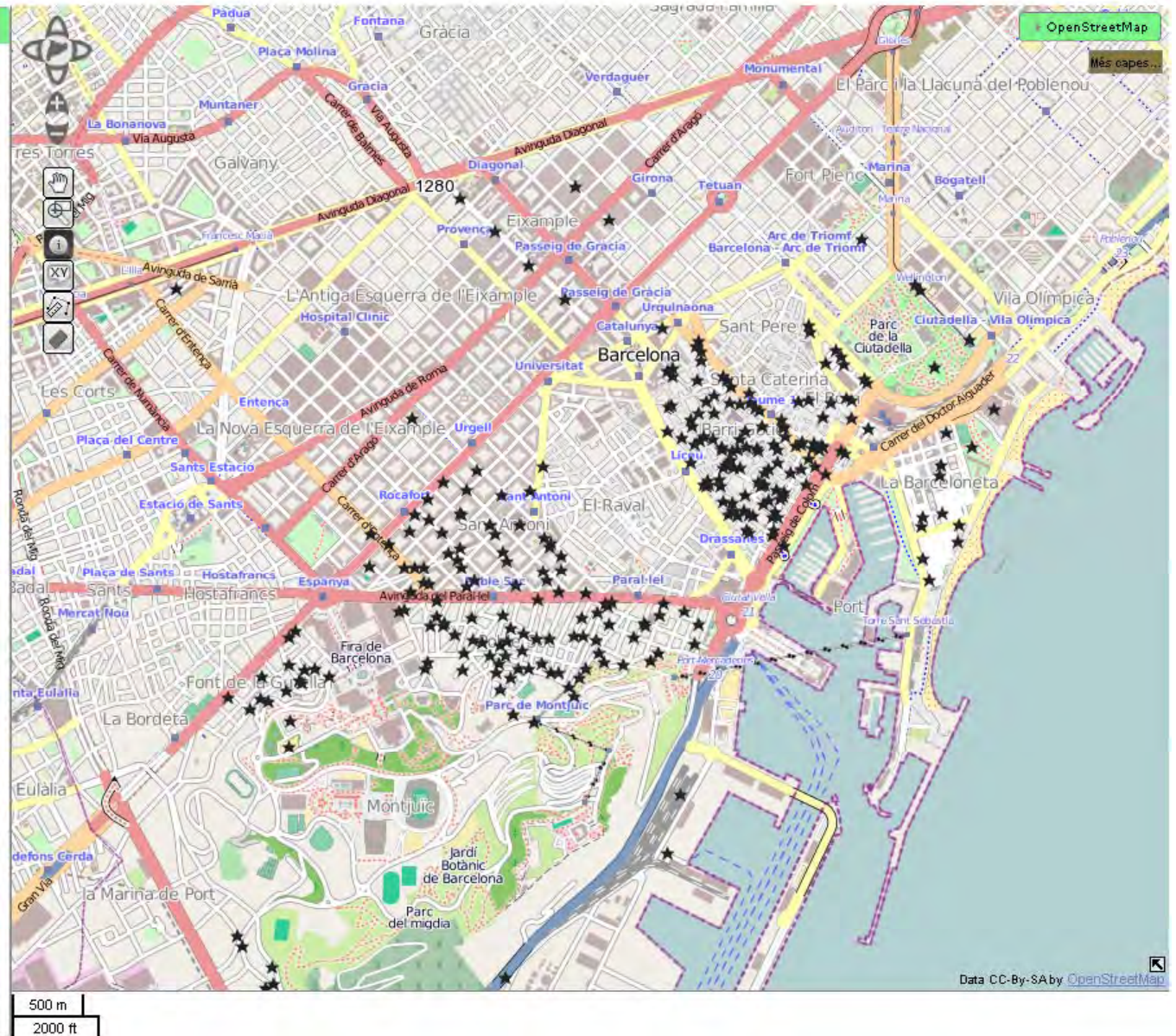
Característiques dels refugis antiaeris de Barcelona
[+veure mapa](#)

En aquest visor trobarà els refugis dels quals es disposen dades relatives a les característiques dels refugis (mides, capacitat, nombre d'entrades, si hi era subvencionat, pressupostos, etc.). Degut a la forta heterogeneïtat de les dades trobarà refugis dels quals hi ha força informació i altres on hi és escassa.

Treballadors als refugis antiaeris de Barcelona
[+veure mapa](#)

Materials emprats a la construcció de refugis antiaeris a Barcelona
[+veure mapa](#)

Plànols de detall dels refugis antiaeris a Barcelona
[+veure mapa](#)



Combatti Jane – Estudiant

A pedal, per Catalunya

Catalunya

▼ Pirineu

- Cap de Creus** [+veure mapa](#)
Accés al Far de Cap de Creus, paisatge ferèstec de roca i baixa vegetació, enmig d'un mar, possiblement mimat per la Tramuntana.
<http://issuu.com/crisian100/docs/a4m?mode=window&viewMode=singlePage>
- Cabdella-Espot** [+veure mapa](#)
Llarg i sostingut ascens des de la Vall Fosca (1200m) fins a Pamano (2200m), per recórrer uns 22 km de pista aèria (2200m d'altitud mitjana) flanquejats pel PN d'Aiguestortes (W) i la caiguda a la vall del Noguera-Pallaresa (E).
<http://issuu.com/crisian100/docs/e6m?mode=window&viewMode=singlePage>
- Benasc-Arrò** [+veure mapa](#)
- Arrò-Salardú** [+veure mapa](#)
- Pirineu** [+veure mapa](#)
- Albanyà-Sadernes** [+veure mapa](#)
- Alp-Llacs de la Pera** [+veure mapa](#)
- Alp-Sta Maria de Merlés** [+veure mapa](#)
- Areu-La Seu d'Urgell** [+veure mapa](#)
- Bellver de Cerdanya-La Molina** [+veure mapa](#)

► Pre-Pirineu

► Serralada Transversal

► Plana de l'Empordà

► Depressió Central

► Serralada Pre-Litoral

► Depressió Pre-Litoral

► Serralada Litoral

► Delta de l'Ebre



<http://www.geolocal.cat/geoLocal/crearAplicacionAtlas.jsp?tipus=atl&codi=educj&schema=RutesBici>



Observatori de projectes i debats territorials de Catalunya

Carrer Topònims Adreça postal (cadastre) Referència cadastral

Escull un municipi

[p. 1](#) [p. 2](#) [listat de carrers](#) [Més informació](#)

- [Resultats](#) [Rutes](#) [Evolució](#) [Mapes](#)
- [Polígons Industrials de Catalunya](#)
 - [Equipaments de Catalunya](#)
 - [Servei WMS del Graf de la Direcció General de Carreteres](#)
 - [Històrics ortofotos](#)
 - [Servei WMS del mapa urbanístic de Catalunya](#)
 - [Observatori de projectes i debats territorials de Catalunya](#)



- Aeroports - [detalls >>](#)
- Equipaments comercials - [detalls >>](#)
- Equipaments oci i lleure - [detalls >>](#)
- Equipaments socioculturals - [detalls >>](#)
- Nous sectors activitat economica - [detalls >>](#)
- Plans urbanístics de creixement - [detalls >>](#)
- Plans urbanístics de transformació - [detalls >>](#)
- Plans urbanístics generals - [detalls >>](#)
- Ports - [detalls >>](#)

20 km
10 mi

E (X): 312310.9 m - N (Y): 4557488.8 m EPSG:23031
E (X): 312216.4 m - N (Y): 4557285.3 m EPSG:25831

Projecte MARIE - Mozilla Firefox

Archivo Editar Ver Historial Marcadores Herramientas Ayuda

Observatori de projectes i debats territor... Projecte MARIE

www.geolocal.cat/geoLocal/crearAplicacionOL.jsp?tipus=vis&codi=proma&schema=marie

Catalogue IDEC

Más visitados Comenzar a usar Firef... Últimas noticias Web Slice Gallery

MARIE

Projecte MARIE

Ajuda | Avis legal | v 3.7.4 | IMP ULSPR PER

Carrer Topònims Adreça postal (cadastre) Referència cadastral Capes Geolocal

Escull un municipi [Menor] [Carca]

servi (Hainy 7) [listat de carrers](#) [Més informació](#)

Resultats | Rutes | Evolució | **Mapes**

Imatges tèrmiques

- [Categoria predominant us residencial a la Area Metropolitana de Barcelona \(2001\)](#)
- [Antiquitat predominant del parc edificat de la Area Metropolitana de Barcelona \(2001\)](#)
- [Servei WMS del mapa urbanístic de Catalunya](#)
- [Antiquetat cadastre projecte Marie](#)
- [Cadastre](#)
- [ITES](#)

Cadastre RPLUC Mapes antics AE Meteo Idescat Notificar Error Vista 3D Imprimeix Enllaçar

Mapa ICC

Imatge tèrmica bcn - [detall](#)

Imatge tèrmica illa bcn - [detall](#)

Imatge tèrmica illa emissiv - [detall](#)

Propietats [x]

Capa: [35%]

Imatge tèrmica bcn

Organisme:

Projecte MARIE

500 m | 2000 ft

start | Inbox - Microsoft Out... | visor marie - Missatge... | 2012 | Miscelania PRG jorna... | Projecte MARIE - Moz... | CA | 11:14

Artés - Viquipèdia - Mozilla Firefox

File Edit View History Bookmarks Tools Help

W Artés - Viquipèdia

ca.wikipedia.org/wiki/Artés

Google

Español
Euskara
Français
Italiano
Қазақша
Latina
Bahasa Melayu
Nederlands
Occitan
Karampangan
Português
Română
Русский
Українська
O'zbekcha
Tiếng Việt
中文

Modifica els enllaços

8 Cultura i Esport

- 8.1 Entitats Culturals
- 8.2 Cinemes i sales d'espectacles
- 8.3 Ràdio i Televisió
- 8.4 Publicacions escrites
- 8.5 Educació
- 8.6 Esport

9 Galeria d'imatges

10 Vegeu també

11 Referències

12 Enllaços externs

Geografia [modifica]

Situació i característiques del terreny [modifica]

El terme municipal d'Artés està situat a l'extrem oriental del Pla de Bages, dins la zona natural de la Vall de la Gavarresa, de la qual és la principal població.


Administrativament, Artés forma part de la comarca del Bages i, per tant, queda englobat a la vegueria de la Catalunya Central. Distà aproximadament 15 km de Manresa i 30 km de Vic, és el nucli de població més important situat entre les dues ciutats al llarg de l'Eix Transversal.

El terme està banyat principalment per la riera Gavarresa i el seu afluent, la riera de Malrubí, així com per altres torrents d'importància menor.

El riu Llobregat, on desemboca la Gavarresa, marca el límit occidental del terme.

Encara que es conserven unes 200 ha de bosc -alzinars i pinedes-, el terme és conreat quasi en la seva totalitat: hi ha unes 90 ha de regadiu (cereals, patates, hortalisses, alfals, llegums, presseguers i pereres) i unes 1.000 ha de secà, predominantment dedicades a la vinya, cereals,

Municipi del Bages



Vista d'Artés

Estat	Espanya
• Autonomia	Catalunya
• Província	Barcelona
• Àmbit funcional	Comarques centrals
• Comarca	Bages
Gentilici	artescenc,artescenca
Superfície	17,90 km²
Altitud	316 msnm
Població (2012 ^[1])	5.566 hab.
• Densitat	310,95 hab/km²
Coordenades	UTM(EU50) 31T 413258 4628076 ↗
Organització	
Entitats de població	2
• Alcalde:	Josep Candàliga i Freixa (GUA-AM)
Codi territorial	080109 ↗
Web	www.artes.cat

Start IDEC_Jornada Microsoft PowerPoint - [...] Artés - Viquipèdia - M... ES 8:49