


Instamaps

Marc i objectius del servei



Instamaps

Nova
aproximació



Origen

- Definició del projecte
- Disseny del projecte
- Implementació del projecte
- Correccions
- Posada a producció del servei
- Validació del servei ofert pel projecte

Fem-ho diferent!

- Definició del projecte
 - Disseny del projecte
 - Implementació del projecte
 - Correccions
 - Validació del servei ofert pel projecte
- Definició de la proposta de valor
 - Creació d'un producte mínim viable
 - Validar i aprendre:
 - Iterar en validacions
 - Pivotar
 - Evolució cap al servei final

Si surts sense vergonya és que surts tard!

Betaportal: Portal de prototips en fase Beta

<http://betaportal.icgc.cat>

BETA PORTAL ICGC Innovació i promoció de serveis i eines en format de prototipus

FOLLOW:

COMPARTEIX...

To search type and hit enter

ENTRADES RECENTS

- Carregar i geocalitzar dades a Instamaps
- Mapa geològic amb llegenda interactiva
- Instamaps. Fem el Mapa sanitari de Catalunya
- Instamaps. Fem un mapa de previsions meteorològiques
- Instamaps. Crea la teva excursió

ARXIU

- juliol 2014

CATEGORY: SERVEI

INSTAMAPS / SERVEI 11 JUL 2014
Carregar i geocalitzar dades a Instamaps

DESENVOLUPAMENT / SERVEI 20 GEN 2014
Eina de transformació de coordenades de punts i formats d'arxius

PROTOTIP / SERVEI 9 FEB 2014
Visualitzador de canvis urbanístics

SERVEI 16 GEN 2014
Comparador de cartografia ICC-IGN

MORE

NÚVOL DE TAGS

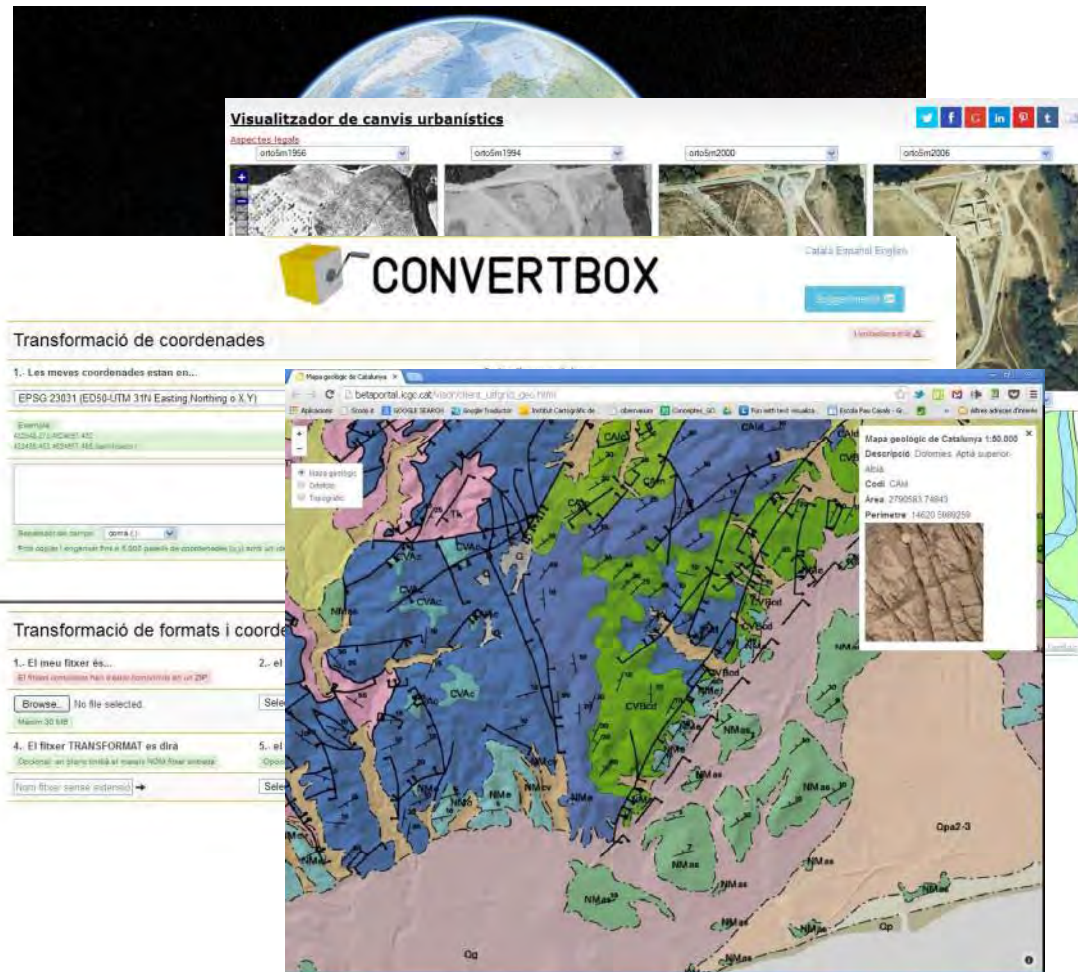
Archiu arxius AUCBn
cartografia
comparador
compara convertidor
coordenades creació egi del EDO enes
evolució excursió formats GeiSON
georecepta GeiSON gmi ipar historics html
icc ICGC IGN mms
Instamaps
instamaps
mapa
Mapes arxifotos punt
punts sessió shapefile Transformada
resultatid visualitzador webgi area areas

CATEGORIES

- Desenvolupament
- GeoReceptes
- Instamaps
- Prototip
- Servei

Prototipus actuals

- El món en català
- Visor de canvis urbanístics
- ConvertBox
- Mapa geològic amb llegenda interactiva



Instamaps

Context i
objectius

Instamaps

InstaMaps

Galeria Blog Contacte Idioma [Inicia la sessió](#)

Comunica el teu missatge de manera impactant

Galeria de mapes [▶](#) Fes el teu mapa [▶](#)

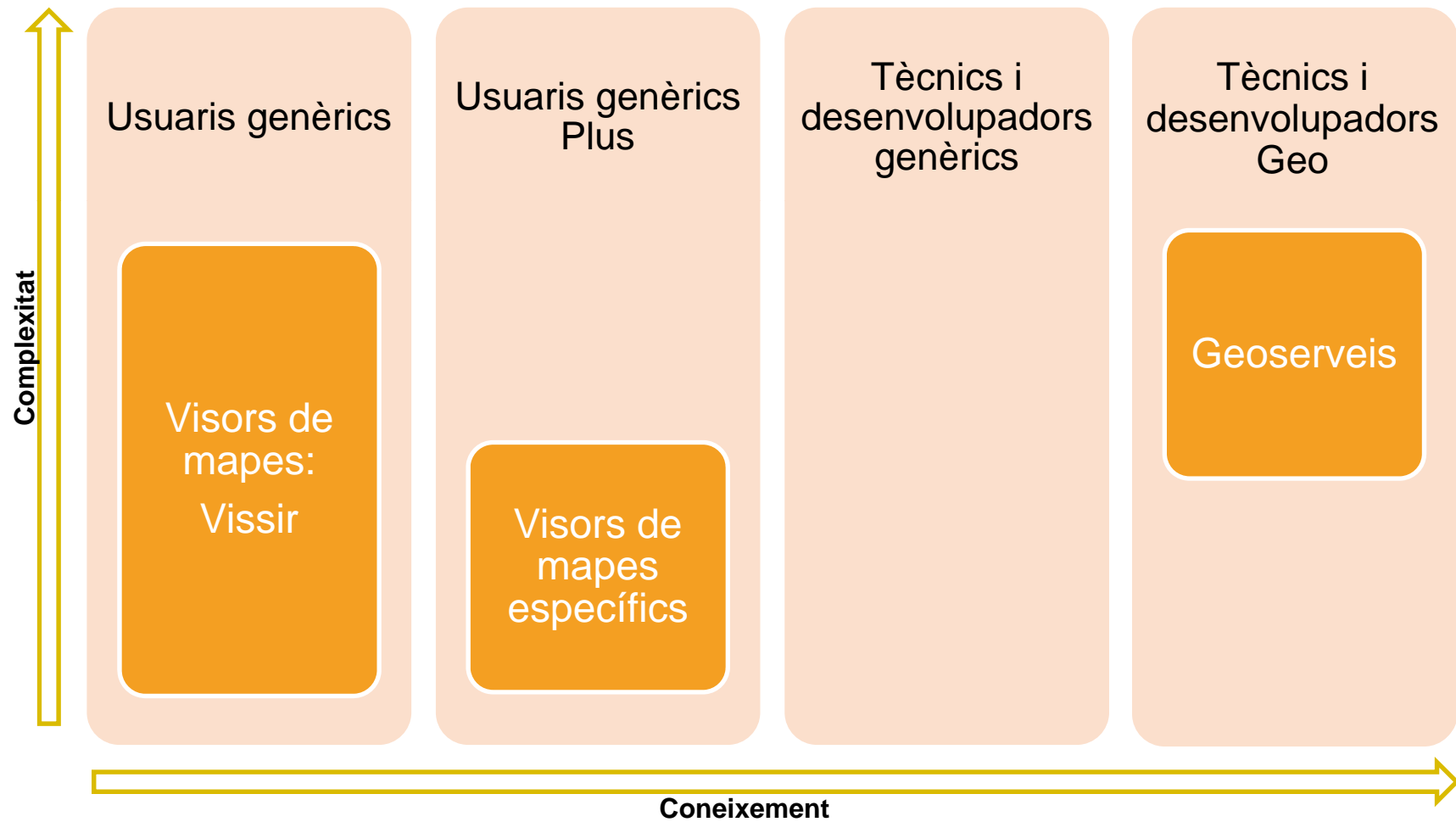
EXPLORA CREA VISUALITZA COMPARTEIX

ICGC Institut Cartogràfic i Geològic de Catalunya

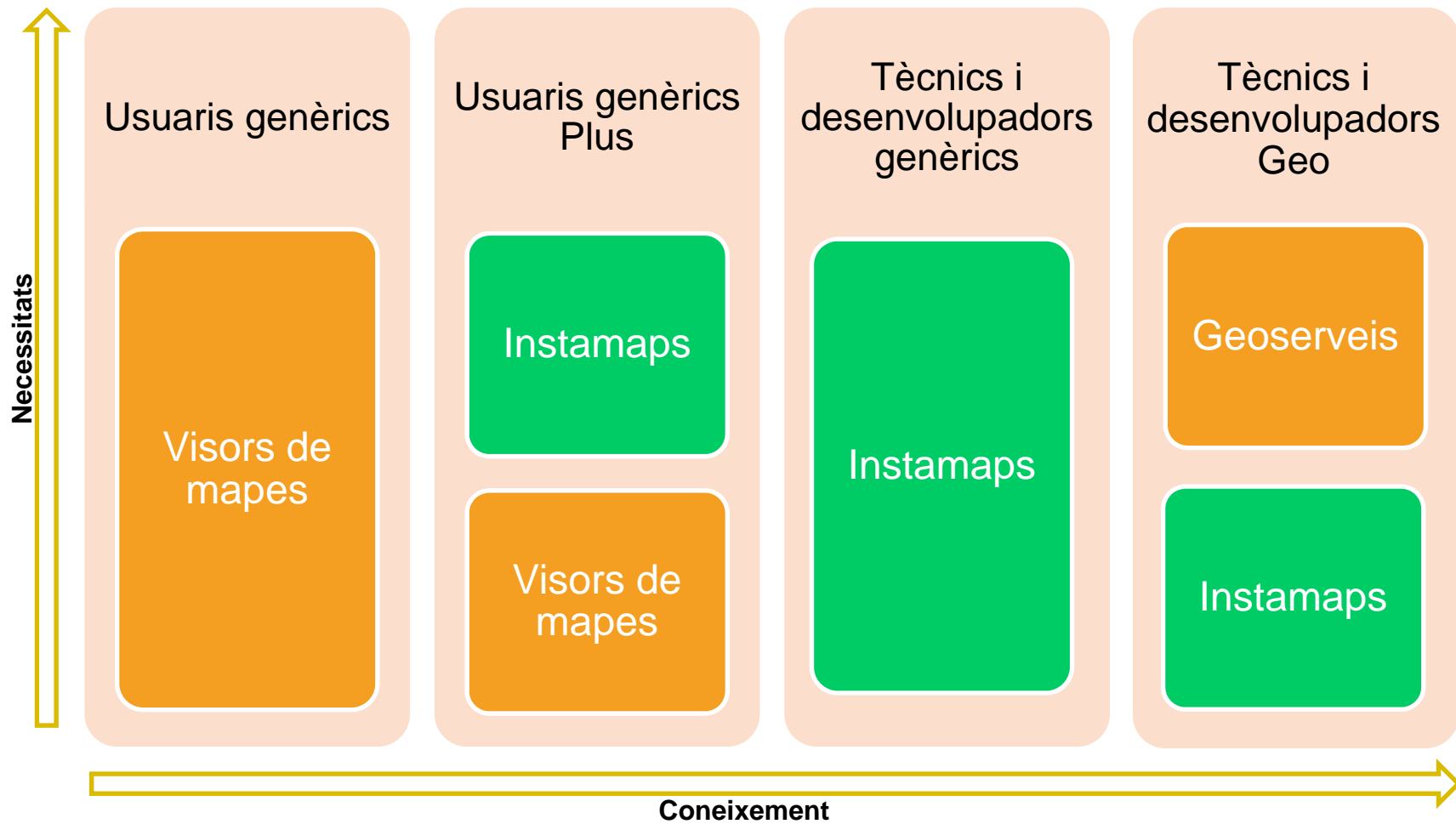
Instamaps

- Objectius ICGC
 - Màxima difusió de la geoinformació produïda
 - Facilitar al màxim el seu ús i aprofitament
 - Transferència del coneixement ICGC cap als usuaris

Solucions ICGC



Instamaps



Instamaps

- Objectius Instamaps:
 - Proveir d'una eina senzilla i usable per a tothom que permeti explotar la geoinformació pròpia o de tercers tot fent servir la cartografia oficial de Catalunya

Senzilla

Usable

Centrada en l'usuari

Instamaps

Difusió
Ús i aprofitament
Coneixement



Senzilla
Usable
Centrada en l'usuari



Eina gràfica
Flux de treball
Apoderament
Nous estils
Multidispositiu
Visors online
Sortides offline

...

Com fem un mapa?

- Generem o aprofitem dades de diferents fonts
- Juguem amb els estils en funció del missatge a comunicar
- Escollim el mapa de fons per fer el missatge més impactant
- Generem el mapa (visor)
- En fem ús del mateix a la web, intranet, documents, xarxes socials, ...



Instamaps

InstaMaps

Galeria Blog Contacte Idioma [Inicia la sessió](#)

Comunica el teu missatge de manera impactant

Galeria de mapes [▶](#)

Fes el teu mapa [▶](#)

EXPLORA

CREA

VISUALITZA

COMPARTEIX

ICGC
Institut Cartogràfic i Geològic de Catalunya

En continua evolució... i millora!



Tasques tancades

Added by [Sena Garcia, Jessica](#), last edited by [Sena Garcia, Jessica](#) or

#216 Comptador features a layers dades externes dinàmiques
#214 si fas click a "Més informació i exemples" no dona informac
#157 drawer de capes mida fixa amb ascensor
#206 Afegir exemples de dades externes (com a WMS)
#203 Afegir plugin de geolocalització
#202 revisar login via ICC para que coja el uid real
#200 president si no se selecciona ningun campo da error en el r
#196 publicat el mapa creat json con el mapconfig
#134 Afegir tooltio a candau (public/privat)
#132 Tematics a capes url de fixer
#131 Exemples per carrega de fixers per URL
#130 Carrega de fixer multipoint amb pintxos
#139 Disney modal "Dades d'usuari"
#138 Afegir al .toGeoJSON() properties
#132 afegir un espai entre les etiquetes i e's valors a les infowind
#130 tematic cache layer
#178 Afegir a ga tags per comptar registres socials
#177 Capturar errors dels serveis i mostrar missatge
#176 Al fer download intenta sortir de la pagina si no estàs login
#174 Download de capes wms no funciona
#172 Descarrega capes amb poligons en format GPX
#159 acceptar el visor para que cargue los archivos json y no de la
#158 descarga con usuario random da mensaje de abandonar pá
#156 beja de usuario
#155 canviar el uid por el email
#154 evitar accés directe a tomat
#153 login social a capa 1
#152 glyphs en blanco no cambia el fondo a gris
#150 login desde random debe llevar al mapa que se está editan

#63 el mapa del món el zoom més llunyà no és complet
#62 mac de 250 puntos quitar icon
#61 Revisar API twitter
#60 Controlar mida de nom de les capes al control de capes
#59 Comportament checkboxes heatmaps com a radiobuttons
#57 al canviar el simbolo de un punto la capa no se muestra en el listado para tematcos
#56 Al carregar dades usuari, filtrar llistat que es mostra connectament
#55 Centrar 4 icones de tematics
#54 Opció "Blog" cap a Bataporal
#53 Al crear mapa "Untitled Map", amb num seqüencial
#52 Modificar missatge ARA NO
#51 Modificar botons de la galeria de mapes
#50 Opció "Nou Mapa" a la galeria
#49 Error al canviar estil de geometry afegida al mapa
#48 Modificar WMS per betterWMS
#47 Texte popup twitter enriquit
#46 Substituir el cercador actual, pel que hi ha a projecte icd
#45 Centrar icona carregar meves dades
#44 Color botó Edit name
#43 Demanar confirmació al eliminar
#42 "Title" al editar per primera vegada nom capes o mapa
#41 Nom per defecte de les capes temàtiques igual que els tooltits
#40 el botó charge no fa res
#39 missatge avis sessió no està en anglès
#38 perfil error al recuperar las dades
#37 tematico so o sobre capes originals
#36 1º tematic sobre openData error pintxos i roda amb icon
#34 Quadre de diàleg d'estils
#33 Cquadre de les dades
#32 Fales ortografia
#30 Treure "saber-ne més" a la Landing
#29 Incorporar "contacte"
#28 Diàleg de capes
#26 Tema començar un nou mapa

#100 formulari de feedback
#98 popover malefíc sobre capes usuari y capes externas
#96 alta una rampa de colors per als tematics
#95 control transparència capes temàtiques
#94 les meves dades, repetides
#93 cal fer sign in dos cops
#92 No conserva la capa de fons al publicar
#91 2on tematic no funciona amb poligons
#90 Mapa del món. Crític!
#89 legencia
#88 Carregar a visor mapa businessid que no existeix et redireccioni a galeria /landing
#87 Popup JSON canviar mida a 200x
#86 Div social a la barra d'eines solapa

#85 Nom capa JSON per defecte identificatiu
#84 Flush popup meves dades
#83 Formatar Popup JSON
#82 Popup penjat al obrir popup meves dades
#81 permetre 1º tematic sobre json y/o guardar el c
#80 heatmap y cluster sobre json
#79 Forçar guardar estat del mapa (zoom, capes)
#77 Titol per defecte data més clar
#76 Algun tipus de bug en el fluxe del registre
#75 Nom fixer massa llarg als popups
#74 css estilo barra herramientas izquierda
#73 landing page, al fer pantalla petita, fer text no
#72 Markers es repintan malament quan al mapa
#71 Repintar a una mateixa capa marker i cercle
#70 mida glyphs dins de markers cercles quan
#69 Recarrega cercles amb icona a visor
#68 Franja blanca a visor
#67 No s'actualitza bé a BD el canvi d'estil d'una c
#66 visor con leaflet-omnivore
#65 cookie malefica
#64 Al visor les sublayers 1er tematic no es recan

#26 Tema començar un nou mapa
#25 Primer tematic sobre caades obertes, i aplicant marker no funciona
#24 nom de l'usuari login
#23 Random user no entra a modificar perfil usuari
#22 Trespàs de les dades del "curvidal" a les de "usuari registrat"
#21 treure frase d'entrada en negatiu i...
#20 Afegir control de hash
#19 Impàs de càrrega del mapa
#17 "no recordo la meua contrassenya"
#16 Detalls estilics menors
#15 Diàleg de "fes clic al mapa per posar un punt"
#13 login social
#12 Actualitzar estil seleccionat al modal d'estils, amb l'estil que te el feature que es vol editar
#10 Deshabilitar opció d'activar un altre element per edició, si ja s'està editant un
#9 - Un cop s'incarta el mapa en un blog mitjançant un iframe l'eina de més zoom i la d'activació de...
#8 recuperar la vista inicial del mapa
#7 Canvi de la barra de les cookies a baix per no trepitjar la barra d'Instamaps i desplaçament del...
#6 si no tinc un idioma definit de da un error al arrancar el mapa
#4 Control hashtag twitter amb #
#3 Control canvi nom capa buit
#2 third party cookie

En continua evolució... i millora!



Tasques Obertes

Added by [Sena Garcia, Jessica](#), last edited by [Sena Garcia, Jessica](#) on Jul 11, 2014 ([view change](#))

PRIORITAT ALTA

- #157 drawer de capes mida fixa amb ascensor
- #224 Afegir email confirmació compte al fer registre i opció recuperar contrassenya
- #221 Color II
- #220 Amplia

PRIORITAT MITJANA

- #219 Afegir i
- #218 Revisió
- #216 Compt
- #215 Captur
- #214 si fas c
- #212 Més in
- #211 registr
- #209 Visuali
- #201 Revisió
- #199 falta de
- #173 Visuali
- #124 Tema c
- #222 Analytics
- #213 Pàgines 403 i 404 personalitzades
- #210 Importar articles
- #207 Missatge inform
- #205 Posicionar mark
- #204 Unificar els dos
- #198 afegir el títol del
- #187 Exposar a WMS
- #186 Nom en els punt
- #183 carregar dades d
- #181 canviar el geoco
- #179 Revisió fluxe inic
- #175 Afegir llibreria Sll
- #159 mostrar metadac
- #148 operacions GIS
- #144 eina per posar te
- #129 Importar els arxi
- #128 Edició/selecció c
- #122 Optimitzar Instar
- #115 Visualització de
- #31 Visualitzar el nom

PRIORITAT BAIXA

- #18 Centrar el mapa de situació.
- #217 Plugin OpenCMS
- #208 Aplicar temàtics sobre dades externes
- #197 revisar si se eliminar los datos huerfanos del usuario
- #195 Permetre usuaris afegir comentaris sobre els mapes
- #193 Afegir KissMetrics a InstalMaps
- #171 problemes amb hetmap
- #170 mostrar estat de publicació públic/privat a la galeria personal
- #167 edicio de datos de features en modal
- #161 carregar la capa de paisos del món per fer temàtics
- #156 utilitzar imatges de l'usuari per als markers
- #154 vaciar el listado de servidores del usuario random
- #153 Permetre salvar els arxius a una carpeta escollida per l'usuari.
- #151 utilitzar topojson per a les capes polígon
- #150 afegir pastissos als marcadors cluster d'instamapes
- #149 RDF a partir de municipi
- #138 Poder reorganitzar les capes de dades
- #132 Afegir visualització 3D WebGL per a les capes amb Z
- #131 Afegir visualització del perfil del terreny per a les capes amb Z
- #130 Importar la Z tracks gpx
- #118 Llicència de les teves dades
- #117 Entorn col·laboratiu. permisos
- #113 Mapes dinàmics
- #112 cercador de serveis WMS
- #105 mapejar marcadors o capes contra valor en columna específica
- #35 Temporalitat
- #27 Avisar quan s'activa la capa hipsomètric que el zoom està limitat en aquest capa.
- #11 Al canviar ordre actualitzar visualització "pintada" al mapa
- #1 ad block plus

En continua evolució... i millora!

Evolució basada en dades objectives:

- Analítica de l'aplicació
- Feedback dels usuaris

Necessitem els vostres comentaris per seguir millorant i evolucionant l'eina!

Institut Cartogràfic i Geològic de Catalunya

Parc de Montjuïc,
E-08038 Barcelona

41°22'12" N, 2°09'20" E (ETRS89)

🌐 www.icgc.cat

✉ icgc@icgc.cat

🐦 twitter.com/ICGCat

📘 facebook.com/ICGCat

Tel. (+34) 93 567 15 00

Fax (+34) 93 567 15 67

