

Situació actual i perspectiva de la delimitació municipal

Jaume Massó

Unitat de Delimitació Territorial i Grans Obres



ICGC
 Institut
 Cartogràfic i Geològic
 de Catalunya



**Generalitat
 de Catalunya**

Situació actual i perspectiva de la delimitació municipal. **Antecedents**

Aspectes claus de la delimitació municipal.

Fites aconseguides:

1. 1988 al 1992, recuperació de la documentació històrica (actes i quaderns realitzats per l'IGN 1910-30)
2. 2007-2015, replantejament de les 2718 línies interiors i 68 línies amb les CCAA.

Fita pendent, el Mapa municipal:

3. 2002-202... Mapa Municipal 261 municipis disposen del seu mapa municipal, però 687 municipis no el tenen.

(Situació a 1 de juny de 2016)

Que cal fer:

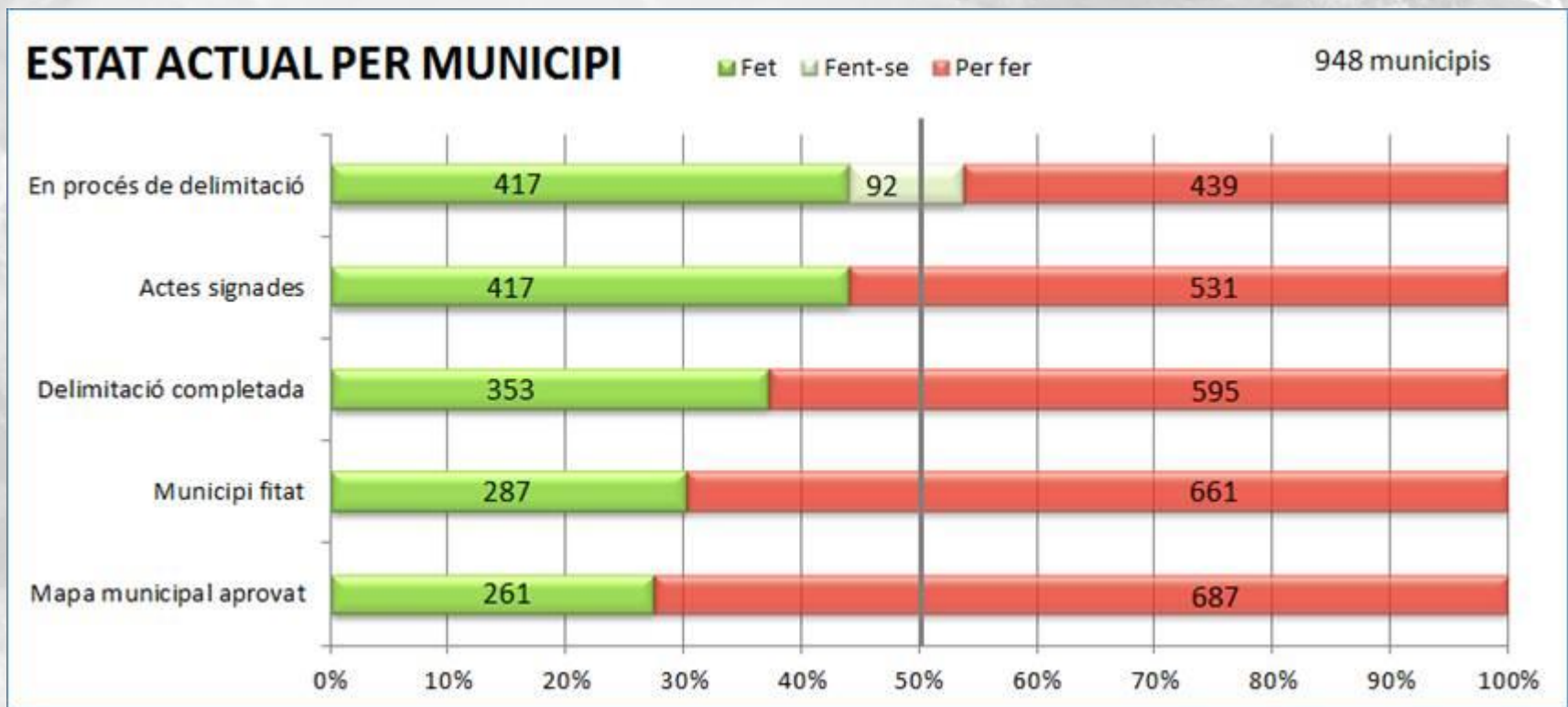
Un marc legal més favorable i programar un pla de treball amb termini acotat.

Situació actual i perspectiva de la delimitació municipal. **Estat per línies**



Font: DGAL

Situació actual i perspectiva de la delimitació municipal. **Estat per municipi**



Font: DGAL


Delimitació municipal
**Unitat de Delimitació Territorial i
Grans Obres de l'ICGC**

- La Unitat de Delimitació Territorial està al vostre servei a la seu de l'ICGC a Montjuïc.


**Institut Cartogràfic i Geològic
de Catalunya**

Parc de Montjuïc,
E-08038 Barcelona

41°22'12" N, 2°09'20" E (ETRS89)

 www.icgc.cat

 icgc@icgc.cat

 twitter.com/ICGCat

 facebook.com/ICGCat

Tel. (+34) 93 567 15 00

Fax (+34) 93 567 15 67